

# Santa Fe es el Centro

**Diagnóstico Micro**

**Tomo II**



# Santa Fe es el Centro

**Santa Fe hoy**  
Diagnóstico micro

Fundación Centro / Santa Fe / 2003





**Fundación CENTRO**  
Nuestra región en movimiento.

General López 3024 - Santa Fe

I.S.B.N. : 987-20864-2-7 987-20864-00

Primera edición: 3.000 ejemplares

Todos los derechos reservados

Hecho el depósito que marca la ley 11.723

Esta publicación fue financiada mediante el aporte publicitario de empresas, organismos estatales, instituciones, socio adherentes de Fundación Centro y vecinos de la ciudad de Santa Fe comprometidos con este trabajo de investigación y propuestas que se convertirá en un aporte ineludible para quienes obtener un conocimiento pormenorizado de la realidad santafesina.

No está permitida la reproducción total o parcial de este libro, ni su tratamiento informático, ni la transmisión por ninguna forma o método, ya sea electrónico, mecánico, fotocopia, registro u otro método, sin el permiso previo y por escrito de los titulares del copyright. Los infractores serán reprimidos con las penas de los artículos 172 y concordantes del Código Penal (Artículos 2,9,10, 71, 72, Ley 11.723).

Diseño y armado:



babilonia@urdi.com.ar

Impreso en Argentina - Julio 2003

Talleres Gráficos Acosta Hnos. - Santa Fe



**Santa Fe hoy**  
Diagnóstico micro



Una ciudad de cuatrocientos mil habitantes, más de veintiséis mil hectáreas y diez mil manzanas constituyen a simple vista un objeto inabordable de estudio en un trabajo de setecientas páginas. Al menos si se pretende analizarla en una dimensión microscópica que permita relevar minuciosamente los problemas puntuales que cada uno de los santafesinos padece en cada barrio de la ciudad.

Asimismo el diagnóstico micro de nuestra Santa Fe mediante la participación ciudadana convocando a vecinos e entidades intermedias desde una mirada simplista pareciera ser poco representativa del universo urbano o poco productiva por la falta de rigor técnico de los artífices de dicho procedimiento (los vecinos).

Sin embargo sustentado en la profunda convicción de que los diagnósticos no pueden sólo ser formulados desde un escritorio; y que la visión regional no nos debe alejar de los hechos simples y cotidianos que conforman nuestro acervo local, es que además de una análisis de estructura y de coyuntura sobre el territorio, la situación económica, social, ambiental, institucional hemos decidido formular este capítulo que reivindica desde lo más profundo la convicción que el vecino es el verdadero actor de la ciudad y el corazón de Santa Fe.

Por ello hemos formulado un diagnóstico vecinal participativo con la formulación de talleres y la realización de una nube de propuestas y de problemas donde la participación es la consigna.


El trabajo se ha desarrollado con la colaboración inestimable de estudiantes universitarios, entidades intermedias, vecinales y el conjunto de profesionales del Instituto de Investigaciones Regionales de la Fundación que con voluntad férrea nos acompañaron durante cinco me-

ses a recorrer las ochenta y un vecinales con que cuenta Santa Fe. Pero fundamentalmente los principales protagonistas de este capítulo han sido las más de diez mil personas y doscientas instituciones que participaron en los talleres delineando los contornos de la Santa Fe real y del camino que la misma debe recorrer para concretar sus anhelos de bienestar y protagonismo.

Elegimos las 81 vecinales de la ciudad, por ser estas instituciones las que se hallan más cerca de las expectativas de los vecinos y por ser Santa Fe una de las localidades donde el vecinalismo se halla más afiatado en el ámbito regional. Sin perjuicio de ello entre los vecinos invitados estuvieron integrantes de las más de seiscientas instituciones intermedias que constituyen el mayor capital social que posee nuestra comunidad.

A los lectores de este trabajo les decimos que en las páginas de este capítulo podrán realizar un recorrido actualizado de los problemas estructurales que poseen cada uno de los barrios de Santa Fe, así como también el dato actualizado sobre el territorio, incluido el impacto padecido por las inundaciones (manzanas, número de personas y viviendas afectadas) de Abril del año 2003. En esta recorrida por los barrios de Santa Fe tendrán como principal guía a los vecinos de la ciudad que con el rigor del que vive, sufre y siente las heridas abiertas por los sueños sin concretar nos describen la ciudad.

Para concluir diremos que recuperar el protagonismo que nuestra ciudad tuvo y nunca debió perder requerirá recuperar en cada santafesino el amor y el compromiso por ella. En este sentido consideramos que el conocimiento profundo de sus diversos barrios y de sus problemáticas constituyen un esencial paso hacia la consolidación de estos sentimientos tan inmensamente útiles para transitar este tiempo.





- 1- Centenario
- 2- Zona Sur
- 3- San Lorenzo
- 4- Roque Saenz Peña
- 5- Santa Rosa de Lima
- 6- República del Oeste
- 7- Parque Garay
- 8- Plaza España
- 9- Candiotti Sur
- 10- Mariano Comas
- 11- Villa del Parque
- 12- Barranquitas Oeste
- 14- Pro Adelanto Barranquitas
- 15- San Roque
- 16- Fomento 9 de Julio
- 17- U.P.L. de Barranquita
- 18- República de los Hornos
- 19- Unión y Trabajo
- 20- Villa Setúbal
- 21- Residencial Guadalupe Este
- 22- General Belgrano
- 23- Piquete Las Flores
- 24- Sarmiento
- 25- Central Guadalupe
- 26- Progreso Guadalupe Oeste
- 27- Nueva Pompeya
- 28- San Martín
- 29- Juventud del Norte
- 30- Estanislao López
- 31- Ceferino Namuncurá
- 32- Pro Mejoras Alto Verde
- 33- Vuelta del Paraguayo
- 34- La Guardia - Colastiné
- 35- San Ignacio de Loyola Sur
- 36- Del Tránsito
- 37- Barrio Chalet
- 38- 12 de Octubre
- 39- General Mosconi
- 40- San Gerónimo
- 41- J. M. de Estrada
- 42- Pro Mejoras Barranquitas
- 43- San Pantaleón
- 44- Barrio Schneider
- 45- Candiotti Norte
- 46- Las Delicias
- 47- Juan B. Alberdi
- 48- Facundo Quiroga
- 49- Villa Las Flores
- 50- Liceo Norte
- 51- Santa Marta
- 52- Bernardino Rivadavia
- 53- Cabaña Leiva
- 54- Jardín Mayoraz
- 55- San José
- 56- Progreso Pompeya Oeste
- 57- Coronel Dorrego
- 58- Sargento Cabral
- 59- San Agustín
- 60- Juana Azurduy
- 61- General Alvear
- 62- Ciudadela Norte
- 63- La Boca - Alto Verde
- 64- 21 de Octubre
- 65- 20 de Junio
- 66- La Esmeralda
- 67- Altos del Valle
- 68- Roma
- 69- Barranquitas Sur
- 70- Colastiné Norte
- 71- El Pozo
- 72- Altos de Noguera
- 73- Loyola Norte
- 74- Yapeyú Oeste
- 75- Del Noroeste
- 76- Colastiné Sur
- 77- Las Lomitas
- 78- Barrio Scarafia
- 79- Guadalupe Noreste
- 80- Barrio Arenales
- 81- Centro

Sector sur <sup>(11)</sup> San Juan / <sup>(12)</sup> ... / <sup>(13)</sup> ...  
 Sector norte <sup>(14)</sup> ... / <sup>(15)</sup> ...  
 Sector Este y Sudeste  
 Sector Oeste, ~~Suroeste~~  
 Sector de la Costa  
 Sector Central







### 3.1. Vecinal 12 de Octubre (38)

#### 3.1.1. Ficha Territorial

**Ubicación:** Sur

**Límites:**

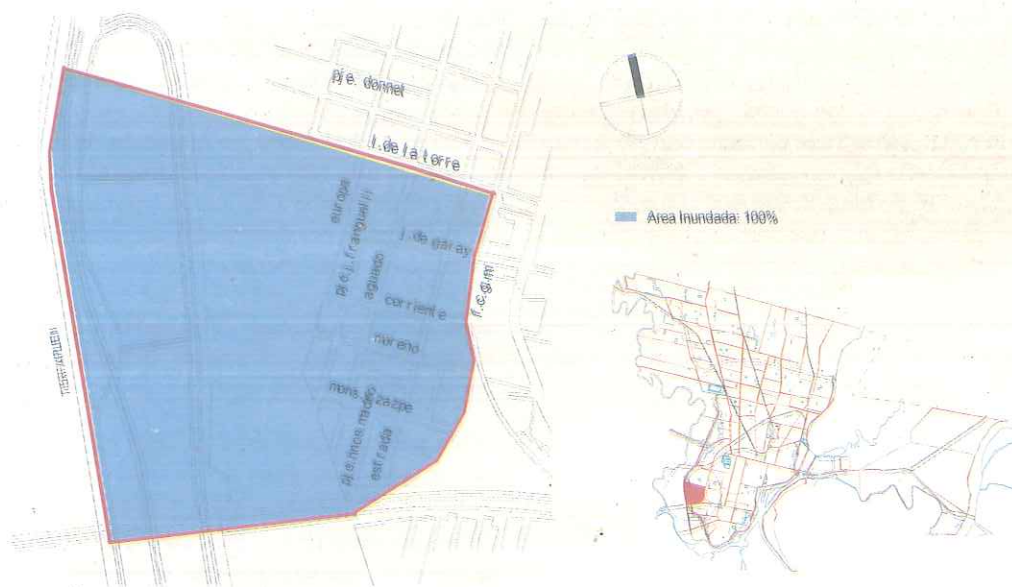
Norte: Lisandro de la Torre (v.s.).

Sur: Vías FFCC. Mitre (l.n)

Este: Vías FFCC. Mitre

Oeste: Río Salado

**Sede:** Moreno 4471



Fuente: Fundación Centro sobre la base de Municipalidad de Santa Fe.

#### 3.1.2. Detalles del encuentro realizado en Vecinal 12 de Octubre (27/2/2003)

La vecinal 12 de Octubre se encuentra ubicada al sur oeste de la ciudad, dentro del populoso barrio Santa Rosa de Lima. El taller se realizó en la sede de la vecinal, situada en calle Moreno 4471. La participación de los vecinos fue muy buena, sus aportes permitieron conocer detalladamente las características y problemáticas del barrio. Es para destacar la predisposición de los integrantes de la Comisión Vecinal en la organización.

#### 3.1.3. Nube de problemas detectados

La limpieza del barrio es el principal problema que padecen los vecinos. "Cuando llueve el barrio se inunda porque las zanjas están tapadas con basura. El Municipio no limpia, no corta los yuyos, ni recoge la basura como corresponde" sentenció una de las mujeres participantes. La ineficiente iluminación del barrio también fue una queja mayoritaria de los participantes "este es un problema que padecemos hace tiempo. Las fiestas de fin de año las pasamos con el barrio a oscuras. Continuamente realizamos reclamos pero no somos es-

cuchados" detalló el Pte. de la vecinal, Jorge Boez.

Esta realidad comentada por el Presidente de la vecinal se agrava aún más porque la falta de una buena iluminación en el barrio atenta contra la seguridad. Sobre este tema, los vecinos plantearon la necesidad de que se aumente el número de efectivos policiales *"por el barrio nunca se ve un patrullero. Estamos solos"* aseveró una señora. *"La inseguridad de la zona acarrea otros problemas como son el del transporte y el relacionado con la recreación y los deportes: sobre el transporte, porque los colectivos ya no entran al barrio y durante la noche tampoco los remises. En cuanto a la recreación y el deporte es imposible desarrollar actividades porque a las seis de la tarde hay que encerrarse en la casa. Además de los continuos enfrentamientos armados entre bandas que asechan al barrio y que nos generan miedo"*.

En materia de salud, los participantes se quejaron de que el dispensario ubicado en Mendoza y Aguado dejó de atender las 24 hrs. Por último, también se mostraron disconformes con el estado de las calles, la falta de espacios verdes y el control de plagas y alimañas.

### 3.1.4. Resultado de las encuestas realizadas durante la reunión

En primer lugar, la encuesta determinó que el 85% de los consultados a la reunión pertenecía a grupos familiares con ingresos de \$150 o menos. El 15% restante declaró un ingreso de entre \$351 y \$500. Asimismo, el 85% de los asistentes trabajaba como emplea-

do. Cabe remarcar también que el 85% de las personas asistentes a la reunión eran mujeres, y que el 42,9% tenía entre 18 y 29 años.

Consultados sobre los aspectos de infraestructura que requieren mejoras, el primer lugar correspondió a alumbrado público, con el 33%, seguido por desagües y mejorado (ambas con 24%) y pavimento con el 19%. En cuanto a servicios, los mayores reclamos son limpieza (32%) y seguridad (29%). Les siguen centros asistenciales, transporte, espacios verdes, y control de plagas, en ese orden.

### 3.1.5. El impacto de la crecida del río Salado. Abril/Mayo 2003

En la vecinal 12 de Octubre el agua alcanzó los 5 metros y afectó al 100% de las manzanas. El 65% de los vecinos fueron evacuados, el 30% dejó su vivienda durante la emergencia y sólo el 5% permaneció en sus casas. En general, los habitantes han regresado a sus hogares. Tanto el edificio como el mobiliario de la vecinal fué afectado en su totalidad. Se hundieron los pisos, hubo demumbes parciales de paredes y pérdida total de techos. Se dañaron mesas, estanterías, tablonés, sillas, bancos, roperos, la cocina y la heladera. Lo mismo sucedió en las viviendas particulares y comercios de la zona.

Los trabajadores barriales consideran que la reparación de los daños debe darse a través de una subvención económica. Cuando fueron consultados con respecto al trabajo de las instituciones durante la emergencia, los vecinalistas de 12 de Octubre sólo destacaron la labor de los vecinos.

Gráfico 3.1: Infraestructura requerida por la vecinal 12 de Octubre

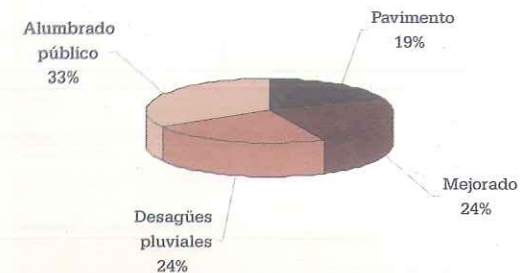
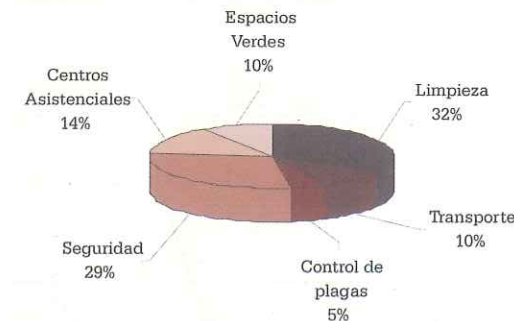


Gráfico 3.2: Servicios requeridos por la vecinal 12 de Octubre



Fuente: Fundación Centro - Elaboración propia.



### 3.2. Vecinal 20 de Junio (65)

#### 3.2.1. Ficha Territorial

**Ubicación:** Noroeste

**Límites:**

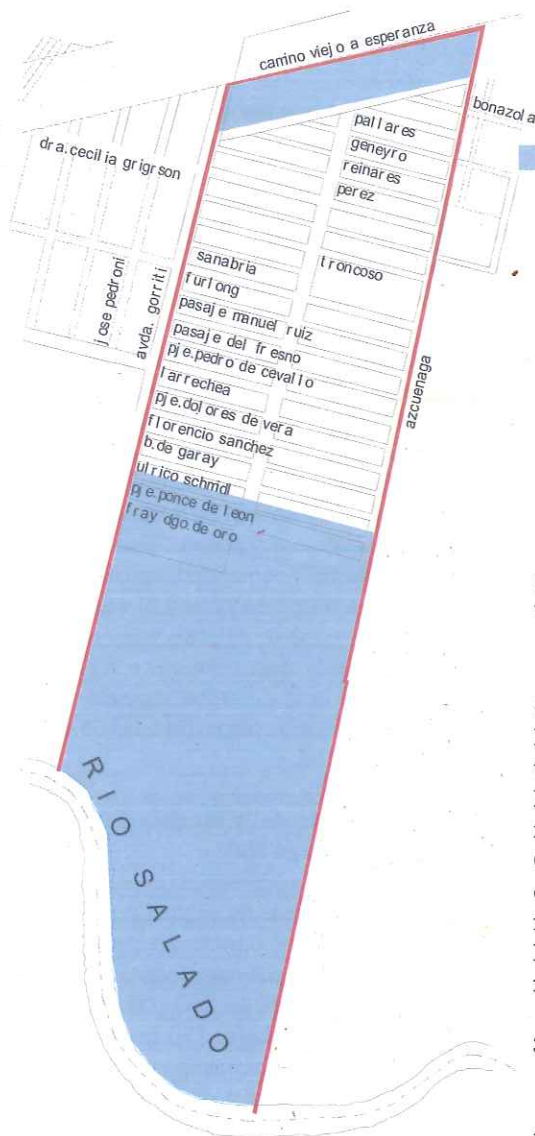
Norte: Avda. Gorriti (v.s.)

Sur: Azcuénaga (v.n.)

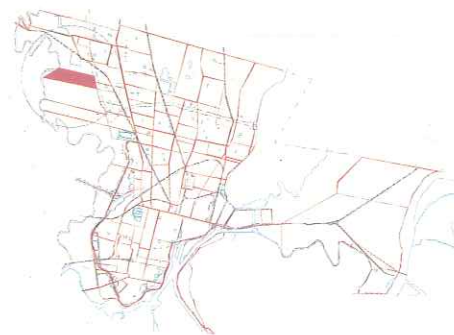
Este: Camino Viejo a Esperanza (l.o.)

Oeste: Río Salado

**Sede:** Dr. Troncoso 8148



Area Inundada: 58,52%



#### 3.2.2. Detalles del encuentro realizado en Vecinal 20 de Junio (3/3/2003)

La vecinal 20 de Junio se encuentra ubicada al noroeste de la ciudad, dentro del barrio Los Troncos. El taller se realizó en la sede de la vecinal, situada en calle Dr. Troncoso 8148. Si bien esta vecinal esta acéfala, fuimos muy bien recibidos por Rene Arias -ex presidente de la Comisión Vecinal- que nos abrió las puertas de la vecinal. La participación de los vecinos fue interesante, se mostraron abiertos al dialogo y eso nos permitió recabar la información necesaria sobre las pormenores del barrio.

#### 3.2.3. Nube de problemas detectados

*“En este barrio, cuando llueven 20mm. nos inundamos todos. Me gustaría tenerlo enfrente al Intendente para decirle que en el barrio los Troncos también somos gente”* De esta manera abrió el debate el ex-presidente de la vecinal, evidenciando que el tema de las inundaciones es

Fuente: Fundación Centro sobre la base de Municipalidad de Santa Fe.

una preocupación constante. Esta realidad se ve agravada por que se le suma el problema que generan las cunetas tapadas por la falta de limpieza, las calles intransitables y los yuyos. *"la Municipalidad nos tiene totalmente olvidados, a tal punto que todos estos problemas impiden que el transporte de colectivo ingrese al barrio"* resumió una joven vecina.

Otro reclamo importante y generalizado fue el relacionado con la falta de seguridad, *"vivimos aterrados. Casi no podemos salir de nuestras casas. Los robos son permanentes"* manifestaba con angustia una señora del barrio. Los Troncos depende de la sub-comisaría 12, al igual que los barrios Acerías y Las Lomas, por lo que los vecinos se quejan de que es una jurisdicción muy grande y siempre faltan patrulleros y personal. *"Además, manifestó un vecino- el problema se agrava por que a esa sub-comisaría siempre envían los agentes castigados"*

En cuanto a los servicios de salud, las críticas también fueron generalizadas *"no hay remedios, los turnos son pocos, no hay médicos a la tarde, si llueve directamente no vienen, atienden 2 o 3 horas. Los pediatras sólo atienden 20 chicos por día cuando en el barrio lo que sobran son criaturas"* detalló con bronca una madre.

Los participantes del taller también se mostraron disconformes con el control municipal de plagas y alimañas. También criticaron la falta de recambio de focos del alumbrado público. *"Hemos quedado hasta sin teléfono por el robo de las líneas. Nos sentimos totalmente abandonados por la Municipalidad"* centró angustiada una mujer del barrio.

### 3.2.4. Resultado de las encuestas realizadas durante la reunión

La encuesta realizada durante la reunión estableció que ninguno de los consultados tenía un ingreso familiar superior a \$350, mientras que el 55,5% tenía ingresos inferiores a \$150.

Consultados sobre los **aspectos de infraestructura** necesarios, el primer lugar correspondió a desagües con 29%, seguido por alumbrado público con 26,9% y mejorado con 22%, siguiendo el pavimento y en menor medida cloacas y agua. Los dos **servicios más frecuentemente nombrados** como necesarios fueron transporte y seguridad, ambos con 25%, mientras que limpieza ocupó el segundo lugar con 22% y centros asistenciales el tercero con 15%. Cabe destacar que ante la pregunta puntual sobre cual de estos servicios individualmente es el más importante el 66,6% respondió seguridad.

### 3.2.5. El impacto de la crecida del río Salado. Abril/Mayo 2003

En diez manzanas de barrio Los Troncos, el agua superó los dos metros afectando al 80% de las viviendas. De la misma manera, los pequeños comercios de la zona sufrieron pérdida de capital de trabajo. 170 fueron evacuadas, y 10 familias dejaron sus viviendas voluntariamente. Fueron asistidos por la parroquia Itatí, personal del ejército, Gendarmería, Prefectura y por la Fundación Centro. El 90% de los vecinos ha vuelto a sus hogares.

Las autoridades vecinales precisaron que

Gráfico 3.3: Infraestructura requerida por la vecinal 20 de Junio


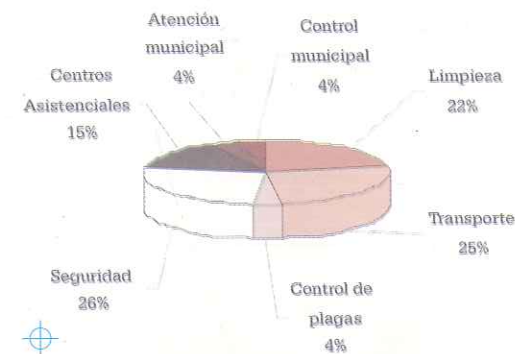


Gráfico 3.4: Servicios requeridos por la vecinal 20 de Junio



20 de las 38 casas son irre recuperables. En estos casos, consideraron que lo apropiado sería mantener a estas personas en asentamientos provisorios, mientras se trabaja en la reconstrucción. Pensando a futuro, los vecinalistas no consideran necesario trasladar el barrio a otra zona de la ciudad, pero sí estimaron necesario una reparación de los daños materiales.



### 3.3. Vecinal 21 de Octubre (64)

#### 3.3.1. Ficha Territorial

**Ubicación:** Norte

**Límites:**

Norte: Gorriti (v.s.)

Sur: Larrea (v.n.)

Este: Camino Nogueras (l.o.)

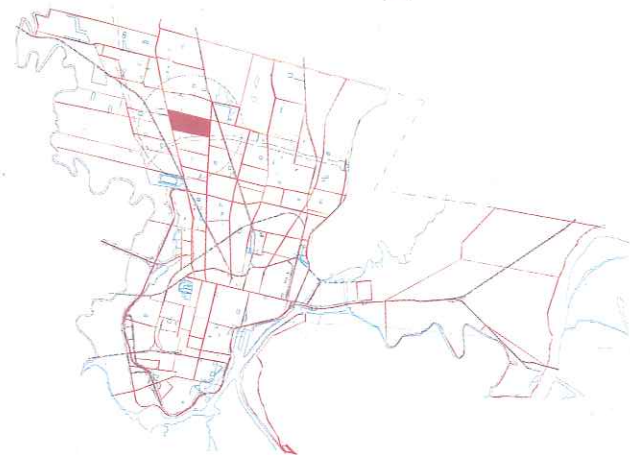
Oeste: Av. Blas Parera

**Sede:** Matheu y Arenales



#### 3.3.2. Detalles del encuentro realizado en Vecinal 21 de Octubre (1/2/2003)

La vecinal 21 de Octubre se encuentra ubicada al norte de la ciudad, dentro del barrio Los Angeles. El taller se realizó en la "Capilla Los Angeles", debido a que la sede de la vecinal se encontraba usurpada por un vecino. Actualmente este problema se ha solucionado. La reunión fue muy interesante y el detallado informe de la presidenta Silvia Capri permitió a los responsables del taller contar con muy buena información sobre las características y problemáticas del barrio.



Fuente: Fundación Centro sobre la base de Municipalidad de Santa Fe.



### 3.3.3. Nube de problemas detectados

Para dar inicio al taller la presidente resaltó la problemática de la limpieza *"la recolección de residuos no es realizada en forma eficiente por las empresa prestadora del servicio, lo que provoca que los escasos desagües no cumplan una función eficientemente"*. Describió, además que *"la zona donde se encuentra la vecinal es una especie de olla y naturalmente el agua escurre hacia ese lugar. Esta situación se vuelve más compleja aún porque el sistema de desagües esta mal diseñado"*.

En lo que refiere a la inseguridad que viven en el barrio, los vecinos plantearon como solución la creación de un destacamento policial en la jurisdicción de la vecinal. Manifestaron que en su oportunidad participaron de las reuniones de las Juntas de Seguridad, pero los resultados no fueron para nada satisfactorios.

También reclamaron mejoras en el alumbrado público, en el desmalezamiento de algunos terrenos baldíos y en la frecuencia de los colectivos de transporte público.

*"Vivimos en un barrio totalmente postergado por los funcionarios municipales de turno. El barrio Los Ángeles en su mayoría carece de agua potable, servicio de cloacas y por supuesto no tenemos posibilidad de acceder al gas natural"* finalizó uno de los vecinos participantes.

*"Es un problema de planificación –sinte-*

*tizó la Presidente- la ciudad crece sin que la Municipalidad se encargue y se preocupe por que los nuevos barrios tengan los servicios mínimos esenciales para vivir dignamente"*.

### 3.3.4. Resultado de las encuestas realizadas durante la reunión

La encuesta determinó que el 50% de los presentes tenía un ingreso familiar superior a los \$501, el 40% un ingreso de entre \$351 y \$500, y apenas el 10% un ingreso inferior a \$150. Además, el 50% de los asistentes trabajaba como empleado, el 20% eran amas de casa, mientras que jubilados, desocupados y cuentapropistas se encontraban en un 10% cada uno.

Consultados sobre los aspectos de infraestructura con necesidad de mejoras, en primer lugar apareció alumbrado público, con el 27%, y en segundo lugar pavimento y cloacas, con 20% cada uno. Detrás se ubicaron desagües, gas y agua.

Entre los servicios, se destacan los reclamos por limpieza (29%) y seguridad (20%). Le siguen transporte (17%), escuelas primarias y centros asistenciales (10% cada uno) y atención municipal y espacios verdes (7% cada uno).

Interrogados puntualmente sobre cuál servicio u obra de infraestructura es más necesaria, a los efectos de testear los resultados antes expuestos y corregir alguna distorsión, la mayor exigencia es por limpieza y transporte, ambas con el 30%.

Gráfico 3.5: Infraestructura requerida por la vecinal 21 de Octubre

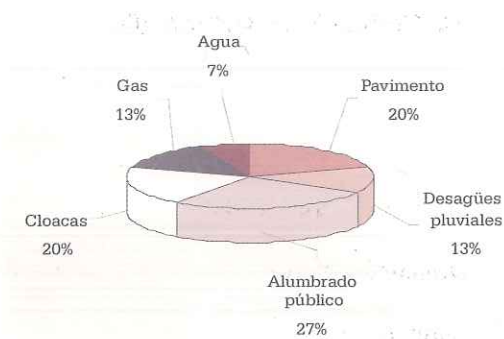
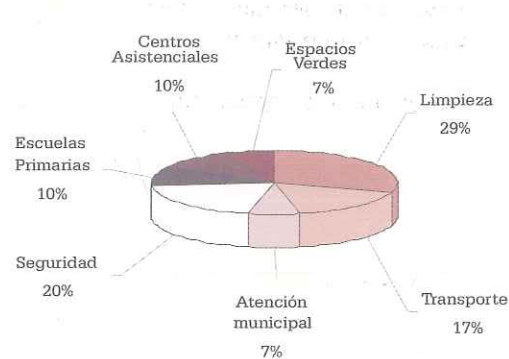


Gráfico 3.6: Servicios requeridos por la vecinal 21 de Octubre



Fuente: Fundación Centro – Elaboración propia.

### 3.4. Vecinal Altos del Valle (67)

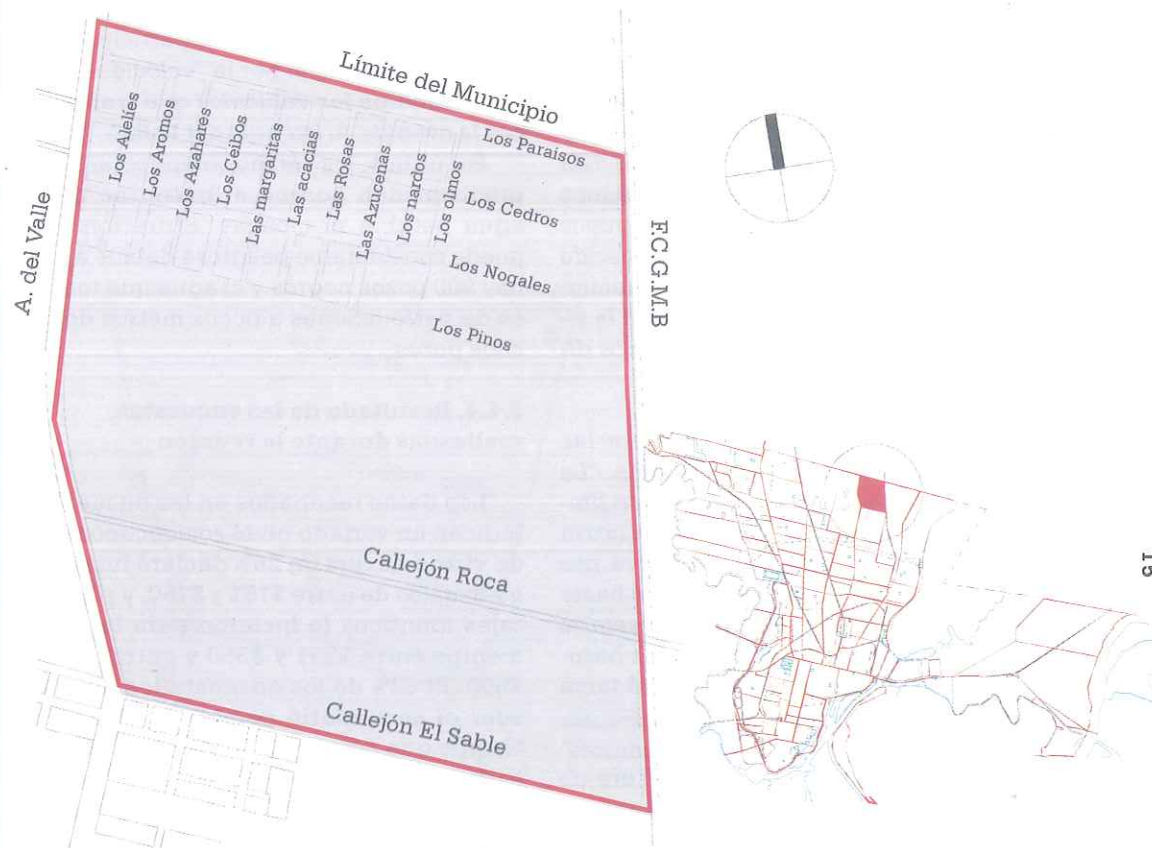
#### 3.4.1. Ficha Territorial

**Ubicación:** Norte

**Límites:**

Norte: Límite Ejido Urbano  
Sur: Callejón El Sable  
Este: Vías del FFCC Belgrano  
y Marcial Candiotti  
Oeste: Avda. Aristóbulo del Valle

**Sede:** Las Azucenas 10350



#### 3.4.2. Detalles del encuentro realizado en Vecinal Altos del Valle (24/3/2003)

La vecinal Altos del Valle se encuentra ubicada al norte de la ciudad, en el barrio del mismo nombre. El taller se realizó en el quincho propiedad del Señor Adolfo Toledo, debido a que no se pudo concretar la reunión

en la sede de la vecinal. Fue muy productiva la participación y el debate de los vecinos a tal punto que más allá de la enumeración de diferentes problemas también hubo un importante aporte de propuestas concretas.



### 3.4.3. Nube de problemas detectados

La crisis del transporte público de pasajeros afecta a los vecinos de Altos del Valle de una forma particular *“nos afecta del tal manera que tenemos que prever más de una hora de espera cuando decidimos viajar hacia el centro y caminar -en algunos casos- más de 15 cuadras. Además, cuando se hace de noche padecemos la falta de alumbrado público lo que agrava aún más la situación. Por ejemplo en calle Los Pinos directamente el alumbrado no existe”*.

Las inundaciones provocadas por las lluvias también es un grave problema. *“La municipalidad no corta los yuyos, no limpia las alcantarillas, no coloca caños cruza calles, entonces cada vez que llueve nos inundamos. Y si alguna vez intentan hacer algo, lo hacen mal porque diseñan desagües que van en contra de las pendientes naturales”* acotó con aires de conocer el tema un viejo vecino del barrio.

Una mujer denunció que *“la altura de los yuyos en gran parte del barrio es una verdadera selva. Esto sumado al problema de el alumbrado público genera más inseguridad”*

Los vecinos cuestionaron la atención del dispensario que presta servicios muy pocas horas diarias. *“El médico es sólo generalista y está sólo a la mañana”* contó una madre embarazada.

También se mencionó la falta de escue-

las públicas. Además, los jóvenes no tienen ámbito de recreación ni participación. Una vecina se quejó por la *“velocidad descontrolada de los vehículos que transitan por la avenida Aristóbulo del Valle”*.

Por último, los vecinos manifestaron su preocupación porque el barrio no tiene agua potable ni cloacas. Situación que puede considerarse peligrosa debido a que hay 900 pozos negros y el agua que toman es de perforaciones a pocos metros de dichos pozos.

### 3.4.4. Resultado de las encuestas realizadas durante la reunión

Los datos recabados en las encuestas indican un variado nivel socioeconómico, en virtud de que un 25% declaró ingresos mensuales de entre \$151 y \$250, y porcentajes idénticos lo hicieron para los segmentos entre \$251 y \$350 y entre \$351 y \$500. El 62% de los encuestados dijo poseer el secundario completo, al mismo tiempo que éste fue el máximo nivel educativo relevado.

Los principales reclamos en materia de infraestructura de los vecinos son por alumbrado y agua (ambos con 33%), seguidos por mejorado (25%) y pavimento (8,3%).

En cuanto a servicios, se requieren principalmente mejoras en transporte (30%), limpieza (25%) y seguridad (21%). Sin embargo, el 50% de los presentes consideró que la limpieza es el servicio individualmente más necesario.

Gráfico 3.7: Infraestructura requerida por la vecinal Altos del Valle

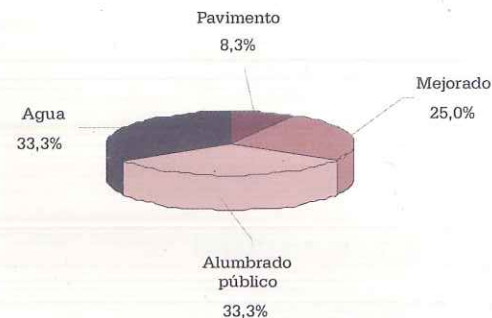
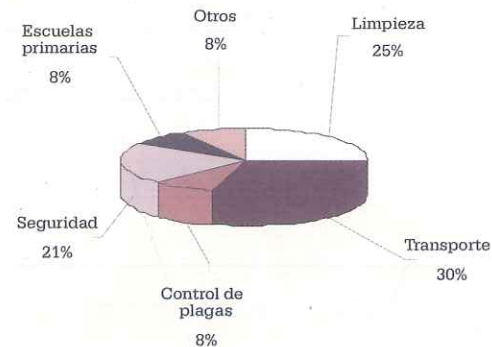


Gráfico 3.8: Servicios requeridos por la vecinal Altos del Valle



Fuente: Fundación Centro - Elaboración propia.



### 3.5. Vecinal Altos de Noguera (72)

#### 3.5.1. Ficha Territorial

**Ubicación:** Norte

**Límites:**

Norte: Límite Ejido Urbano

Sur: Florencio Fernandez

Este: Dr. Zavalla (v.o)

Oeste: Vías del FFCC Belgrano

**Sede:** Avda. Peñaloza 9811



Fuente: Fundación Centro sobre la base de Municipalidad de Santa Fe.

#### 3.5.2. Detalles del encuentro realizado en Vecinal Altos de Noguera (14/2/2003)

La vecinal Altos de Noguera se encuentra ubicada en el extremo norte de la ciudad, comprende los barrios Altos de Noguera, UPCN y Policial. El taller se realizó en la sede de la vecinal ubicada en Avda. Peñaloza 9811, en un clima de altísima participación y también de debate sobre propuestas concretas para darle solución a distintas problemáticas del barrio. El presidente, Elbio Fabaro, destacó como positiva la propuesta de la Fundación Centro de llevar adelante esta metodología de investigación .

### 3.5.3. Nube de problemas detectados

El barrio según lo expresado por los vecinos padece innumerables problemas, pero el más acuciante fue expresado por una señora en los siguientes términos *"en este barrio padecemos una grave situación ya que en las inmediaciones se encuentra el depósito de basura de la ciudad. La contaminación y el mal olor es permanente, peor aún cuando llueve porque el agua sucia corre por las cunetas. La clasificación de basura es mínima y el relleno sanitario es insuficiente. Por otra parte –continuó la señora- las bateas de los líquidos lixiviantes (los líquidos de la basura) están frente al callejón "El Sable" y los recipientes están llenos todo el tiempo"*. La vecinal informó su presidente ha hecho la denuncia correspondiente ante las autoridades municipales, pero no han obtenido respuesta alguna.

El servicio de transporte de la línea 18 es deficiente. Los domingos y feriados se agudiza porque directamente no hay servicio, lo que provoca que un gran número de vecinos queden totalmente aislados.

En cuanto al mantenimiento de las calles la situación también es de olvido por parte de la Municipalidad. El problema se agudiza cuando llueve porque gran parte de los habitantes del barrio se inundan.

También exigen mejoras en el alumbrado público, ya que se rompen los focos y no se reponen. Solicitan mayor presencia policial para darle más seguridad al barrio y en lo que respecta a cuestiones de Salud pretenden mayor atención primaria, y que el dispensario atienda durante las 24 hs.

### 3.5.4. Resultado de las encuestas realizadas durante la reunión

La información sobre los aspectos socioeconómicos indica que los consultados mostraron ingresos mensuales de hasta \$150 en un 71%. Además, se detectó que el 35% alcanzó a completar el primario, mientras el 32% no lo culminó.

El primer resultado notable que surge de la encuesta es que el 80% de las personas que respondieron eran mujeres, confirmando lo que ya se observó en otros barrios. En cuanto a la condición socioeconómica, más del 70% de los presentes tenía ingresos familiares inferiores a los \$150, mientras que sólo el 9% tenía un ingreso superior a \$501. Además, sólo el 22,5% de los asistentes tenía secundario completo.

Los resultados determinaron que entre los principales reclamos por falencias de infraestructura, se destaca la necesidad de alumbrado público (26% del total de respuestas), mejorado (20%), desagües (19%) y pavimento (18%).

Gráfico 3.9: Infraestructura requerida por la vecinal Altos de Noguera


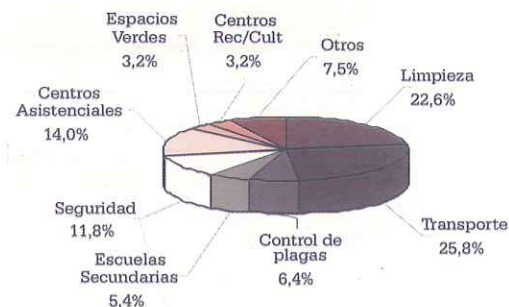


Gráfico 3.10: Servicios requeridos por la vecinal Altos de Noguera



Fuente: Fundación Centro – Elaboración propia.

En cuanto a servicios, los mayores reclamos se concentran en relación al transporte (25,8%), limpieza (22,6%), centros asistenciales (14%) y seguridad (11,8%).

Ante la pregunta sobre cual es el servicio individualmente más necesario, se remarcó la falta de transporte, con el 35,5% de las respuestas.

### 3.6. Vecinal Barranquitas Sur (69)

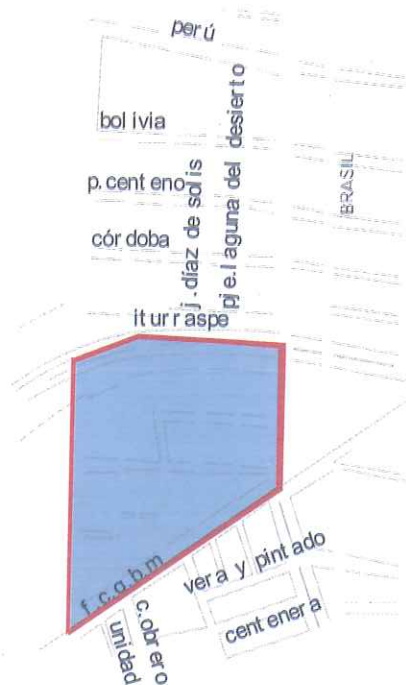
#### 3.6.1. Ficha Territorial

**Ubicación:** Oeste

**Límites:**

Norte: Iturraspe (v.s.)  
Sur: Vías del F.F.C.C. Mitre (I.n.)  
Este: Avd. Pte. Perón (v.o.)  
Oeste: Margen Este Río Salado

**Sede:** Domingo Silva 4206



■ Area Inundada: 100%

Fuente: Municipalidad de Santa Fe.

#### 3.6.2. Detalles del encuentro realizado en Vecinal Barranquitas Sur

La vecinal Barranquitas Sur se encuentra ubicada al centro oeste de la ciudad, corresponde al barrio del mismo nombre. El encuentro se realizó en la Sede de la Vecinal ubicada en Domingo Silva 4206 al borde de la Autopista Santa Fe – Rosario. La reunión fue presidida por Ramón Narváez –Presidente de la Vecinal- y se contó con una interesante participación de los vecinos que relataron las distintas problemáticas que se viven en el barrio.

#### 3.6.3. Nube de problemas detectados

*“En este barrio estamos totalmente olvidados por la Municipalidad. Las calles de tierra son intransitables y su limpieza es inexistente, no tenemos alumbrado público. Reclamamos infinidades de veces, pero hemos optado por acostumbrarnos a vivir a oscuras, en la mugre y muchas veces totalmente aislados”* detalló un vecinalista haciendo una síntesis de los principales problemas. *“Además –continuo- es necesario realizar obras públicas en materia de desagües y zanjeo y la construcción de una red de cloacas”.*



La inseguridad en el barrio no es una de las principales preocupaciones de los vecinos, pero si citaron como un problema acuciante el robo de los cables telefónicos, que le provocan dos situaciones complejas: "Productos de los robos de cables ahora padecemos la incomunicación y los contratiempos que nos ocasiona tener que pelear con las empresas telefónicas que nos quieren cobrar un servicio que no nos prestan". Detalló una vecina que boletas en mano relató las peripecias que vive a diario con las empresas telefónicas.

Los vecinos también se mostraron preocupados por el tema del transporte público, ya que no ingresan colectivos al barrio y además plantearon la necesidad de tener un dispensario de salud en la jurisdicción de la vecinal.

### 3.6.4. Resultado de las encuestas realizadas durante la reunión

Las encuestas aportaron como datos socioeconómicos destacados que el grueso de las personas (57%) se manejaba con ingresos mensuales iguales o inferiores a \$150. El 85% de los encuestados declaró primario completo, mientras el restante 15% lo hizo por secundario incompleto, siendo el máximo nivel educativo detectado. En porcentajes equilibrados las encuestas correspondieron a empleados, jubilados y desocupados.

La encuesta determinó los principales reclamos de los vecinos. Las mayores necesidades de infraestructura se observan en mejorado y alumbrado público (ambos con 33,3% del total de menciones), seguido por desagües (19,5%).

En cuanto a servicios, se destaca la necesidad de limpieza (33,3%), seguridad (23,8%) y centros asistenciales (19%). El servicio considerado individualmente más necesario es la seguridad, con 57,1%.

### 3.6.5. El impacto de la crecida del río Salado. Abril/Mayo 2003

En el edificio de la vecinal Barranquitas Sur el agua alcanzó una altura de 3 metros afectando todo el mobiliario existente en el lugar (mesas, sillas, roperos, cocinas, máquinas de coser, etc.) quedando la parte edilicia en condiciones inhabitables.

La inundación afectó el 100 % de las manzanas que comprenden el barrio, alcanzando la medida de 4 metros aproximadamente sufriendo la totalidad de las viviendas serios daños que en muchos casos las hace definitivamente irrecuperables.

El presidente de la Vecinal manifestó que aunque la zona no está en condiciones para ser habitada, la mayoría de los vecinos han vuelto a sus hogares. Asimismo desechó la posibilidad de un traslado definitivo del barrio hacia otro punto de la ciudad.

Gráfico 3.11: Infraestructura requerida por la vecinal Barranquitas Sur

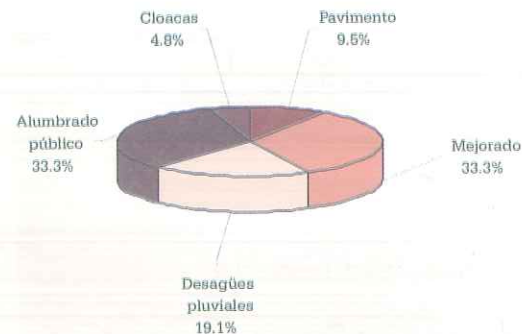
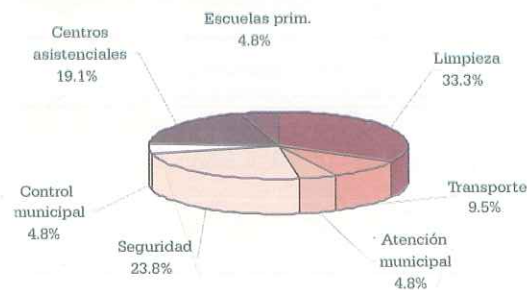


Gráfico 3.12: Servicios requeridos por la vecinal Barranquitas Sur



Fuente: Fundación Centro - Elaboración propia.

En cuanto a la ayuda recibida hizo notar el vecinalista la notable e incansable ayuda por parte de los voluntarios. Al ser consultado por la forma de resarcir daños se manifestó de acuerdo con la idea de una indemnización económica.

### 3.7. Vecinal Barranquitas Oeste (12)

#### 3.7.1. Ficha Territorial

**Ubicación:** Oeste

**Límites:**

Norte: Perú (V.S.) (desde Brasil a Muro Río Salado)

Sur: Iturraspe (Desde Brasil a Muro Río Salado)

Este: Brasil (Desde Perú a Iturraspe)

Oeste: Río Salado

**Sede:** Centeno esquina L. Díaz de Solís



#### 3.7.2. Detalles del encuentro realizado en Vecinal Barranquitas Oeste

La vecinal Barranquitas Oeste se encuentra ubicada en la zona oeste de la ciudad dentro del barrio Barranquitas. La reunión se llevó a cabo en la casa particular de un vecino, situada en Pedro Centeno y Presidente



Perón, debido a que no se pudo mantener contacto con los miembros de la sede vecinal.

A pesar de las distintas dificultades, tales como el mal tiempo y las reiteradas ocasiones en las que fue suspendida la reunión, el taller se realizó con total normalidad y una aceptable participación de la gente.

#### 3.7.3. Nube de problemas detectados

*"Estamos cansados de que nos prometan soluciones para que no nos inundemos. Nos llenan de promesas que luego no cumplen", manifestó una vecina abriendo el debate sobre un tema muy conflictivo para el barrio. "obras sin terminar como las de desagües pluviales y cloacales, provocan el principal problema del barrio, la inundación" sentenció la misma*



vecina. A esta visión se le sumó la de otro participante que aseveró que "Acá en el barrio se complicó todo cuando se construyó la avenida Presidente Perón, que hace que cada vez que llueve nos inundemos. Una vez más la Municipalidad hace obras sin consultar a los vecinos".

Barranquita Oeste también padece el problema de la basura "el problema no es generado por los vecinos del barrio, sino porque son personas de otros lugares los que vienen hasta el barrio y sin ningún reparo tiran su basura en cualquier lado. Evidentemente es necesario educar a estos señores que llegan en auto y nos ensucian el barrio" comentó un joven asistente al taller.

La inseguridad que se vive en el barrio es una preocupación generalizada. Los vecinos consideran que están totalmente desprotegidos "El barrio depende de la comisaría 6ta., pero no prestan el servicio de prevención necesario. Tienen dos móviles, pero siempre les falta combustible entonces no patrullan las calles. Si hubiera un buen patrullaje se evitarían problemas".

El deterioro del sistema del transporte público de pasajeros también perjudicó puntualmente al barrio por que ya no entran más los colectivos.

El dispensario del barrio, según los vecinos, brinda una buena atención en salud pero el problema son los horarios, la gente tiene que ir de madrugada para tratar de conseguir un número. En el barrio no hay actividades recreativas ni deportivas.

### 3.7.4 Resultado de las encuestas realizadas durante la reunión

Las principales características socioeconómicas determinadas por medio de la encuesta indican una fuerte presencia de desocupados (50%) y personas con ingresos mensuales inferiores a los \$150 (33%). Respecto a cuestiones educativas, secundario completo fue el mayor nivel encontrado, etapa a la que llegó el 16% de los encuestados. Además, el 33% no completó el primario.

Consultados sobre las obras de infraestructura más necesarias en el barrio, las tres primeras fueron necesidades que aparecieron fueron cloacas (33,3%), desagües pluviales (27,8%) y la construcción de una red domiciliaria de gas (22,25). En cuanto a servicios, se requiere limpieza (33,3%), transporte (27,8%) y seguridad (16,7%).

### 3.7.5 El impacto de la crecida del río Salado. Abril/Mayo 2003

En este barrio el 90% de las manzanas fueron afectadas, alcanzando el agua a una altura de 2,50 mts, provocando daños y destruyendo en casas, inmuebles, comercios, calles, tendido eléctrico e información administrativa. El 100% de las viviendas fueron afectadas, de las cuales un 70% fueron totalmente destruidas.

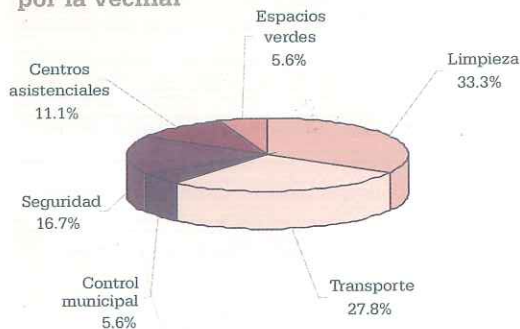
El 50% de los vecinos fueron evacuados a diferentes centros, el 20% se autoevacuó y el 30% restante decidió quedarse en los techos de sus viviendas por miedo a los ser víctimas de robos.

Se afirma que los daños causados son totales. Aún así se cree que la zona afectada

Gráfico 3.13: Infraestructura requerida por la vecinal



Gráfico 3.14: Servicios requeridos por la vecinal



Fuente: Fundación Centro – Elaboración propia.

es apta para volver a ser habitada por lo cual más del 70% de los vecinos ya han vuelto a sus viviendas.

Igualmente, aquellos vecinos que han perdido todo y que por ese motivo no pueden retornar a sus viviendas, deberían reubicarse en diversos lugares hasta tanto se reconstruyan sus viviendas. No admiten la posibilidad de que el barrio sea trasladado a otra zona.

En este barrio tuvieron una colaboración destacable los excombatientes de Malvinas y de voluntarios de la provincia de Bs. As



### 3.8. Vecinal Barrio Chalet (37)

#### 3.8.1. Ficha Territorial

**Ubicación:** Oeste

**Límites:**

Norte: Olegario V. Andrade (v.s.)  
(ex Jujuy)

Sur: Puente carretero a Santo Tomé

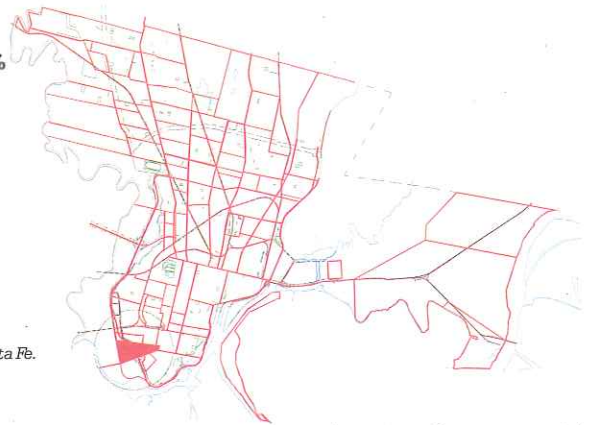
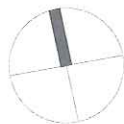
Este: Bvard.Zavalla (v.o)

Oeste: Muro Contención Río Salado

**Sede:** Santiago de Chile 5512



■ **Area Inundada: 100%**



Fuente: Fundación Centro en base a Municipalidad de Santa Fe.

#### 3.8.2. Detalles del encuentro realizado en Vecinal Chalet (11/4/03)

La vecinal Chalet se encuentra ubicada al Sur Oeste de la ciudad, corresponde al barrio homónimo. La sede esta situada en Santiago de Chile 5512, pero en esta oportunidad el taller se realizó en la vivienda parti-

cular del vecino Rubén Ruiz Díaz. La reunión fue entretenida y los vecinos se mostraron muy interesados en debatir sobre cada uno de los problemas que se padecen en el barrio. Además, felicitaron a los organizadores por la metodología empleada para conocer que sucede en la zona y fundamentalmente hacer a partir de la opinión de los vecinos.

### 3.8.3. Nube de problemas detectados

En esta reunión se pudo comprobar la gravedad de un problema en común que viven los barrios Chalet, San Lorenzo y Arenales: las inundaciones provocadas por las características y el mal funcionamiento del zanjón que corre por Roque Sáenz Peña. "Este barrio recibe toda el agua proveniente de otras zonas por un gran zanjón en forma de semicírculo el cual está socavando las viviendas hacia el suroeste y por lo general, este zanjón, permanece con basura y malezas. Es necesario que los funcionarios municipales se pongan los pantalones largos y encuentren una solución definitiva para estos barrios" diagnosticó Ruiz Díaz.

"Este es un barrio en donde por las noches es imposible transitar. Las calles están totalmente a oscuras. Es increíble que no se cambien los focos quemados, evidentemente a nadie la interesa lo que padecemos los vecinos" expresó una madre preocupada por que su hija que está estudiando se le hace muy peligroso caminar por el barrio en horarios nocturnos.

Un vecino se refirió a los inconvenientes que se generan con el nombre y la numeración de las calles "es increíble que la Municipalidad no pueda solucionar un tema tan simple como es el nombre de las calles y su numeración. Tenemos serios inconvenientes con el correo y la entrega a domicilio porque las ca-

lles tienen una identificación pero los vecinos las llaman de otra manera"

Por último solicitaron la instalación de un dispensario, que el servicio de transporte de pasajeros los tenga en cuenta porque actualmente no ingresa ninguna línea y también que Aguas Provinciales les suministre un mejor servicio, porque no tienen presión de agua en casi la totalidad del barrio.

### 3.8.4. Resultado de las encuestas realizadas durante la reunión

Las encuestas realizadas entre los asistentes a la reunión dejaron ver que la totalidad se mantiene con ingresos mensuales inferiores o iguales a \$150. El 75% declaró no poseer ingresos. No obstante, se detectó que el 78% terminó el primario y el 63% comenzó la etapa secundaria, aunque sin finalizarla. Los desocupados alcanzaron el 75%.

Entre los principales reclamos por infraestructura de barrio Chalet se destacan alumbrado público (25% del total de menciones) y mejorado y desagües (ambos con 16,7%).

Los servicios que más se reclaman son seguridad y limpieza, ambos con el 25%, sobresaliendo del conjunto. Luego apareció atención municipal (16.7%) y las restantes alternativas, que captaron el porcentaje remanente.

Gráfico 3.15: Infraestructura requerida por la vecinal Barrio Chalet

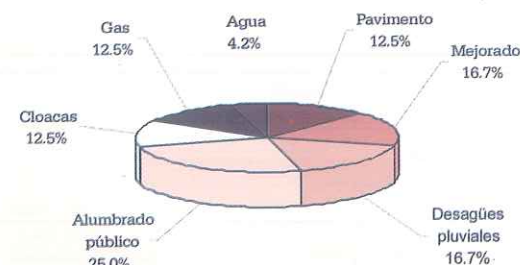
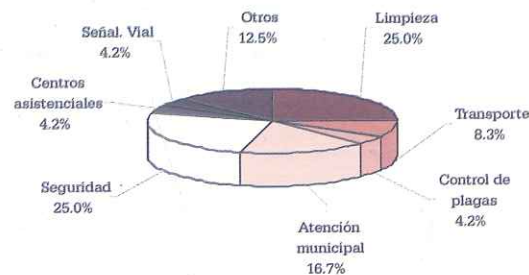


Gráfico 3.16: Servicios requeridos por la vecinal Barrio Chalet



Fuente: Fundación Centro – Elaboración propia.

### 3.9. Vecinal El Pozo (71)

#### 3.9.1. Ficha Territorial

**Ubicación:** Este

**Límites:**

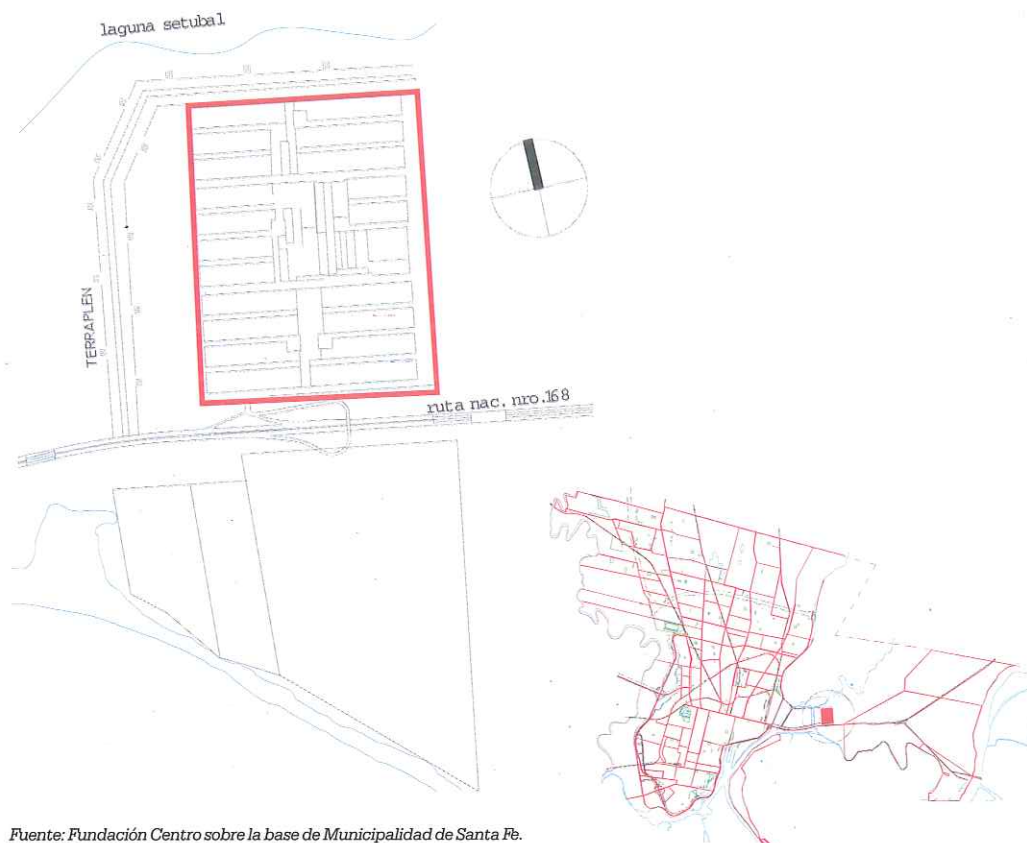
Norte: Laguna Setubal

Sur: Ruta Nacional N° 168

Este: Límite de La Guardia

Oeste: Laguna Setubal

**Sede:** Centro Comercial El Pozo



Fuente: Fundación Centro sobre la base de Municipalidad de Santa Fe.

#### 3.9.2. Detalles del encuentro realizado en Vecinal Barrio El Pozo (20/03/03)

La vecinal Barrio el Pozo se encuentra ubicada al este de la ciudad, corresponde al barrio del mismo nombre que se levanta sobre la ruta Nacional N° 168 que une la ciudad de Santa Fe con Paraná. El encuentro se desarrolló en la sede de la vecinal ubicada

en el Centro Comercial del barrio. El taller fue altamente productivo por el interés de los participantes de debatir los problemas del barrio y también de aportar ideas y propuestas para encontrar posibles soluciones.

Los más destacados fueron los relacionados con la necesidad de defender los derechos del consumidor y el aprovechamiento adecuado de los residuos sólidos urbanos.



### 3.9.3. Nube de problemas detectados

*"El Pozo es un barrio con características muy particulares. Es como una pequeña ciudad dentro de una ciudad más grande. Esto hace que la detección de los problemas y su solución sean más fáciles de identificar, pero esa no es una ventaja para El Pozo, porque los problemas existen pero las soluciones no aparecen"* detalló un vecino a manera de preámbulo del inicio del taller.

En el barrio viven más de 10.000 personas y su crecimiento es regular y constante, lo que ha provocado el surgimiento de diferentes problemas *"la inseguridad y la limpieza son problemas que con el tiempo se han ido agravando. Por ejemplo, la presencia policial está compuesta por una sub-comisaría con 11 personas, un móvil y una moto. Sin embargo, en el barrio la mayor parte de las calles son sendas peatonales entonces los policías no tienen que estar sobre un móvil, sino caminando. Además, 9 de los agentes no pueden portar armas por estar en tareas diferentes. En lo que respecta a la limpieza, la empresa responsable levanta por contrato un determinado volumen de basura, sin tener en cuenta que el crecimiento del barrio provoca que tal volumen crezca"* coincidieron los vecinos.

En aspectos relacionados con las instalaciones de agua existen numerosas dificultades *"el problema parece estar originado por las cañerías de agua de hierro galvanizado, aparentemente están todas tapadas con sarro, siendo recomendable cambiarlas -al menos las que se extienden por debajo de las viviendas-*

*por cañerías de polipropileno"* aseguró un vecino que en su actividad privada está relacionado con el tema.

*"El tendido eléctrico subterráneo también tiene sus problemas, el sistema de medidores -comento un vecino- está colocado de tal manera que cualquiera puede abrirlo y sacar o romper los fusibles, ante lo cual medio barrio se queda sin luz."*

En cuanto al transporte público de pasajeros los vecinos se quejaron porque hace 20 años que el barrio está *"monopolizado"* por la línea 2. Además consideran que es un problema grave que no posean una línea directa al hospital de niños.

Por último se refirieron al balneario del barrio que está casi abandonado porque nadie quiere hacerse cargo de la concesión durante un corto plazo, debido a los altos costos para encarar una inversión acorde a las expectativas del barrio. Plantearon como una posible solución que el Municipio haga bien las cosas y establezca una concesión por un periodo mayor que haga tentadora la participación de los privados.

### 3.9.4. Resultado de las encuestas realizadas durante la reunión

Los datos recabados en las encuestas indican un variado nivel socioeconómico, en virtud de que un 25% declaró ingresos mensuales de entre \$151 y \$250, y porcentajes idénticos lo hicieron para los segmentos

Gráfico 3.17: Infraestructura requerida por la vecinal Barrio el Pozo

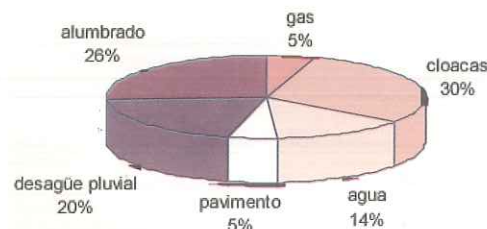
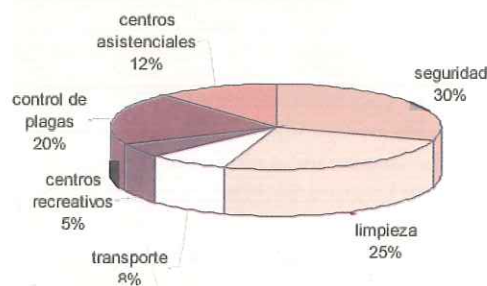


Gráfico 3.18: Servicios requeridos por la vecinal Barrio El Pozo



entre \$251 y \$350 y entre \$351 y \$500. El 75% de los encuestados dijo poseer el secundario completo.

Los principales reclamos en materia de infraestructura de los vecinos son por alumbrado (26%), cloacas (25%), desagües pluvial (20%) y en menor medida siguen agua, pavimento y gas.

Los servicios que más se requieren son seguridad (30%) y limpieza con el 25%, continuando el control de plagas y en menor medida los centros asistenciales.

### 3.10. Vecinal Barrio Roma (68)

#### 3.10.1. Ficha Territorial

**Ubicación:** Sur

**Límites:**

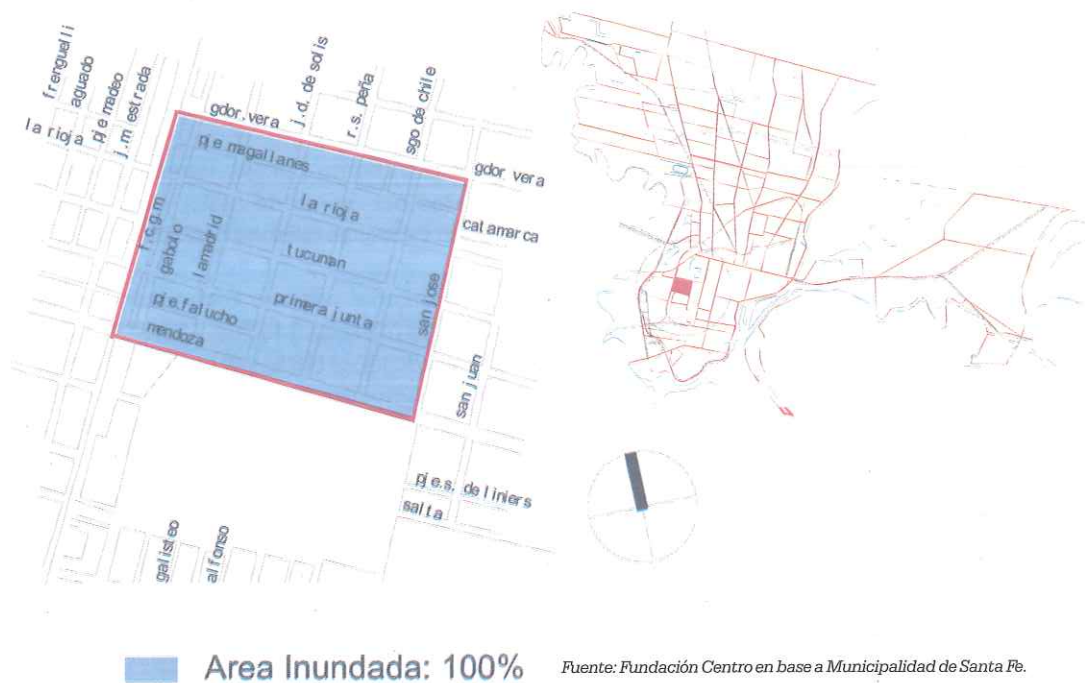
Norte: Gdor.Vera (v.s.)

Sur: Mendoza (v.n.)

Este: San José (v.o.)

Oeste: FF.CC. Mitre (l.e.)

**Sede:** Tucumán 3965



Fuente: Fundación Centro en base a Municipalidad de Santa Fe.

#### 3.10.2. Detalles del encuentro realizado en Vecinal Roma (8/2/2003)

La vecinal Barrio Roma se encuentra ubicada en el centro de la ciudad, corresponde a uno de los barrios más antiguos de Santa Fe que lleva el mismo nombre. El taller se desarrolló en la sede de la vecinal ubicada en Tucumán 3965. La reunión fue altamente positiva producto de la participación de los integrantes de la vecinal y de un grupo de vecinos comprometidos con los problemas del barrio.

#### 3.10.3. Nube de problemas detectados

El problema más importante que surgió en el taller esta relacionado con el estado de las calles pavimentadas *“es imposible transitar por las calles del barrio. Santiago de Chile es un desastre. Nadie nos da una solución y la situación es cada vez más grave. Parece que los funcionarios municipales jamás vinieron por el barrio”* aseveró un vecino muy molesto por esta situación.



La inseguridad también es una problemática importante para los vecinos que coincidieron en un diagnóstico: *“vivimos en un barrio donde los delincuentes vienen a robar desde otras zonas. Es necesario que tengamos mayor protección policial, necesitamos más vigilancia, pero la policía no cuenta con vehículos, ni combustible y tiene pocos agentes”*.

Fueron muy críticos con el accionar de la Municipalidad *“tenemos problemas con la limpieza y la recolección de basura, con los desagües que viven tapados, con el desmalezamiento de los espacios verdes y las zanjas. Estamos hartos de vivir en esta situación y la municipalidad no hace nada”* sentencio una vecina ofuscada.

En materia de transporte, se planteó el precio del boleto como una de las causas fundamentales para el limitado uso de colectivos. Dos o tres vecinos se juntan para usar un mismo servicio de remises. Por último, requieren mejorar la atención en el dispensario y construir un polideportivo.

### 3.10.4. Resultado de las encuestas realizadas durante la reunión

Entre los encuestados durante la reunión, se hallaba un 23% de desocupados, así como un 30% de jubilados e igual proporción de empleados. El nivel de ingresos era relativamente bueno: el 69,2% de los presentes declaró ingresos familiares superiores a \$351.

Además, el 76,9% tenía al menos secundario completo.

Respecto a las necesidades de infraestructura, las dos respuestas más frecuentes fueron pavimento (29%) y desagües (28%), seguidos por mejorado (18%) y alumbrado público y cloacas (ambos con 10%).

El principal servicio reclamado por los asistentes fue seguridad (26%), con limpieza en segundo lugar (18%) y atención municipal (15%) en tercer lugar. La pregunta puntual sobre cual de los servicios es individualmente el más necesario confirmó el reclamo por mayor seguridad, opción elegida por el 69,2% de los presentes.

### 3.10.5. El impacto de la crecida del río Salado. Abril/Mayo 2003

En el área de vecinal Barrio Roma, el agua afectó el 100% de las viviendas distribuidas en 42 manzanas y alcanzó los 80 cm en el interior de los edificios. El número de evacuados no fue contabilizado con exactitud, pero el 90% de las personas han regresado a sus casas.

El edificio de la vecinal tiene su revoque deteriorado y, en cuanto al mobiliario, se vieron dañados el escritorio, estanterías, sillas y cocina. Asimismo, quedó inutilizable la heladera y 150 libros de la institución.

Los vecinalistas afirman que los daños a viviendas oscilan del 20 al 100 por ciento, según la zona de que se trate.

Gráfico 3.19: Infraestructura requerida por la vecinal Barrio Roma

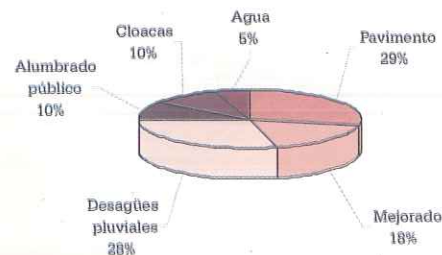
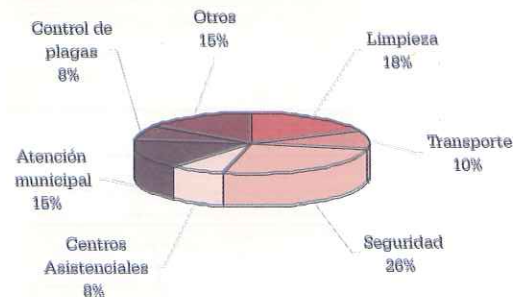


Gráfico 3.20: Servicios requeridos por la vecinal Barrio Roma



Fuente: Fundación Centro – Elaboración propia.

Cuando se quiso saber quienes se destacaron por su trabajo durante la catástrofe, las autoridades vecinales mencionaron los gobiernos provincial y municipal, el personal del Ejército, la Gendarmería y de la prefectura, la cruz roja, la Iglesia, las vecinales y los medios de comunicación.

Con respecto al modo de reparar los daños causados por la inundación, evaluaron que debe hacerse a través de una subvención monetaria y mediante la reparación de daños materiales.



### 3.11. Vecinal Barrio Scarafía (78)

#### 3.11.1. Ficha Territorial

**Ubicación:** Noroeste

**Límites:**

Norte: J. de la Rosa (desde Vías FFCC Belgrano a C. Viejo Esperanza)  
Sur: Vieytes (desde C. Viejo a Esperanza a Vías FFCC Belgrano)  
Este: Vías FFCC Belgrano (desde J. de la Rosa a Vieytes)  
Oeste: Camino Viejo a Esperanza (desde J. de la Rosa a Vieytes)

**Sede:** Lehman 7699



■ Area Inundada: 17%

#### 3.11.2. Detalles del encuentro realizado en Vecinal Barrio Scarafía (15/2/2003)

La vecinal Barrio Scarafía se encuentra ubicada en el noroeste de la ciudad, corresponde al barrio que lleva el mismo nombre. El taller se desarrolló en los vestuarios del campo de deportes del Club Castelli situado en Lehman 7699, debido a que esta vecinal no cuenta con Sede propia. La reunión



Fuente: Fundación Centro en base a Municipalidad de Santa Fe.

tuvo una buena participación de los vecinos que se mostraron dispuestos a detallar los distintos problemas que vive el barrio Scarafia.

### 3.11.3. Nube de problemas detectados

El primer y más importante problema que plantearon los vecinos de Scarafia esta directamente relacionado con la inseguridad que existe en el barrio *"estamos cansados de robos y actos delictivos. Los ladrones esta bien identificados de que lugares provienen, pero aparentemente la policía no puede hacer nada o no quiere hacer nada"* enfatizó un vecino.

Relacionado con el tema de la inseguridad citaron que *"se tendría que permitir la apertura de algunas calles, mejorar su estado o pavimentarla para que así puedan patricular normalmente los efectivos policiales"*.

Sobre el alumbrado público fueron contundentes a la hora de encontrar responsables *"Scarafia es un barrio que no tiene una buena iluminación. Y nadie de la municipalidad hace nada. Hace seis meses que se pidieron 8 focos para reemplazar los que se habían quemado. No hemos tenido ningún tipo de respuesta"* relató un integrante de la vecinal.

Sobre el Transporte Público de pasajeros también efectuaron una serie de críticas. *"a Scarafia no ingresa ninguna línea de colectivos lo que provoca que los vecinos tengamos que caminar entre diez y doce cuadras para poder tomar un colectivo en la avenida Blas Parera para poder viajar al centro"*.

Los vecinalistas relataron que tienen a su cargo un importante número de personas correspondiente a los Planes de Jefes y Jefas de Familia, pero que no lo pueden aprovechar porque no cuentan con las herramientas necesarias para trabajar. Plantearon sobre este tema que *"no nos explicamos como la Municipalidad no aprovecha toda esa mano de obra para mantener limpia la ciudad. Solo tiene que aportar las herramientas necesarias y eso no es mucha plata"* sentenció con firmeza un vecino.

También manifestaron la importancia que tendría para el barrio la instalación de un dispensario ya que hoy tienen que trasladarse hasta el que funciona en la jurisdicción de la Vecinal de Juventud del Norte.

### 3.11.4. Resultado de las encuestas realizadas durante la reunión

Consultados sobre los aspectos de infraestructura que requieren mejoras, el primer lugar correspondió a alumbrado público con el 45%, seguido por desagües (19%) y pavimento (17%) a continuación y en menor medida mejorado y gas. En cuanto a servicios, los mayores reclamos son seguridad y limpieza, ambos con el 30% le sigue el transporte con el 22% y en menor medida los centros asistenciales y la atención municipal.

### 3.11.5. El impacto de la crecida del río Salado. Abril/Mayo 2003

En barrio Scarafia el agua subió 60 cm. y afectó a 8 manzanas de la jurisdicción. Sólo

Gráfico 3.21: Infraestructura requerida por la vecinal Scarafia

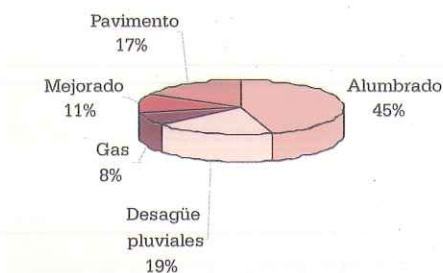
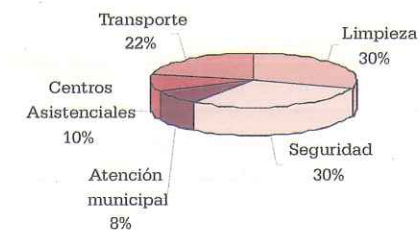


Gráfico 3.22: Servicios requeridos por la vecinal Scarafia



dos familias tuvieron que dejar sus casas y ya han retornado.

El agua produjo el desmejoramiento de calles en general y en las viviendas, dañó muebles tales como roperos, mesas y aparadores.

Para la dirigencia de la vecinal Barrio Scarafia, quienes más han trabajado en la emergencia fueron el gobierno provincial, las vecinales y, en su caso, el personal de la seccional 10° de policía. Por otra parte, consideran que debe haber una reparación de los daños materiales causados por la inundación.



### 3.12. Vecinal Barrio Schneider (44)

#### 3.12.1. Ficha territorial

**Ubicación:** Centro-oeste

**Límites:**

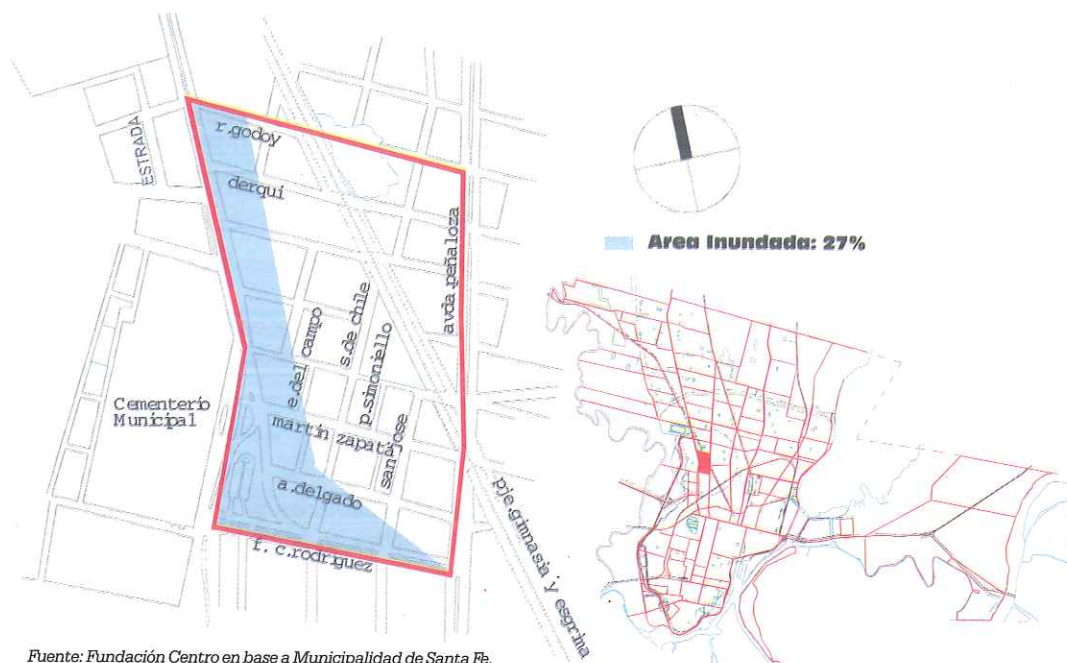
Norte: Ruperto Godoy (v.s.) (desde Blas Parera a Av. Peñalosa)

Sur: Fray Cayetano Rodríguez (desde Blas Parera a López y Planes)

Este: López y Planes y prolongación con Av. Peñalosa hasta R. Godoy

Oeste: Av. Blas Parera (v.e.)

**Sede:** Santiago Derqui 4095



Fuente: Fundación Centro en base a Municipalidad de Santa Fe.

#### 3.12.2. Detalles del encuentro realizado en Vecinal Barrio Schneider (6/2/2003)

La vecinal Barrio Scheneider se encuentra ubicada en el centro oeste de la ciudad, corresponde al barrio que lleva el mismo nombre. El taller se desarrolló en el cuidado edificio de la Sede de la Vecinal situada en Santiago Derqui 4095. La reunión fue presidida por el Presidente de la Vecinal Guido Torres y por gran parte de la Comisión Directiva que había asumido sus funciones, hace muy poco tiempo. El debate sobres los problemas del barrio fue muy enriquecedor para los objetivos del taller. Esta vecinal cuenta con

un importante gimnasio en el cuál realizan actividades los niños y adolescentes del lugar.

#### 3.12.3. Nube de problemas detectados

*“En este barrio tenemos un problema concreto que es la cava que se encuentra en la zona de calle Derqui y las vías del ferrocarril. El actual Intendente nos prometió que se iba a tapar, pero el trabajo no se hizo. Es en verdad un problema serio porque se genera allí un foco de infección para los habitantes del barrio”* afirmó uno de los vecinalista presen-



te que planteó lo que el consideraba el problema más importante que tiene el barrio schneider.

La inseguridad que se vive en el barrio es, según los vecinos presentes, un problema de compleja resolución, pero ellos consideran que la Municipalidad podría colaborar *"haciendo lo que le corresponde que no es otra cosa que iluminando bien el barrio y realizando regularmente el trabajo de desmalezamiento principalmente de la zona linderera con las vías del ferrocarril"*

También plantearon la necesidad de que el barrio cuente con un sistema cloacal que posibilite una mejor calidad de vida de los habitantes. Solicitaron mejoras en materia de desagües, actualmente tapados por falta de limpieza. Comentaron además que las plazas del barrio se mantienen *"a pulmón"* con el trabajo y el aporte de los vecinos *"todo es producto del esfuerzo de los vecinos, para la Municipalidad no existimos. Si queremos conseguir fondos para comprar juegos -por ejemplo- tenemos que organizar fiestas o vender empanadas"* detalló una de las vecinas que participó del taller.

#### 3.12.4. Resultado de las encuestas realizadas durante la reunión

Consultados sobre los aspectos de infraestructura que requieren mejoras, el primer

lugar correspondió a alumbrado público con el 50%, seguido por desagües con el 35% y el porcentaje restante correspondió a pavimento y gas.

En cuanto a servicios, los mayores reclamos son limpieza (30%) y seguridad (25%). Les siguen transporte, centros asistenciales, espacios verdes, y control de plagas, en ese orden.

#### 3.12.5 El impacto de la crecida del río Salado. Abril/Mayo 2003

En Schneider el agua ingresó por los desagües y alcanzó un metro y medio en 5 manzanas, cuyos moradores abandonaron sus comercios y viviendas asistidos por personal del gobierno provincial, por el ejército, la Gendarmería y la Prefectura, por la Cruz Roja, por Fundaciones, por los medios de comunicación y por el comité de emergencia instituido en el MAGIC. Todos han vuelto a ocupar sus inmuebles.

El agua afectó edificaciones, muebles, electrodomésticos, tendido eléctrico en general e información administrativa. Consultados al respecto, los dirigentes evaluaron que la humedad ha dañado los inmuebles en un 50%. Consideran que no es necesario trasladar el barrio a otra zona de la ciudad, pero estiman que los daños deben ser reparados con una subvención monetaria.

Gráfico 3.23: Infraestructura requerida por la vecinal Barrio Schneider

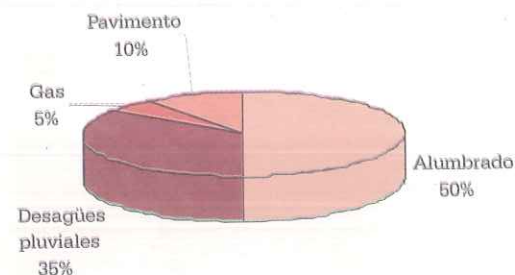


Gráfico 3.24: Servicios requeridos por la vecinal Barrio Schneider



### 3.13. Vecinal Barrio Sur (2)

#### 3.13.1. Ficha Territorial

**Ubicación:** Sur

**Límites:**

Norte: Moreno desde el Puerto hasta Avda. Freyre Salta desde Avda. Freyre y Salta desde Avda. Freyre hasta San Juan.

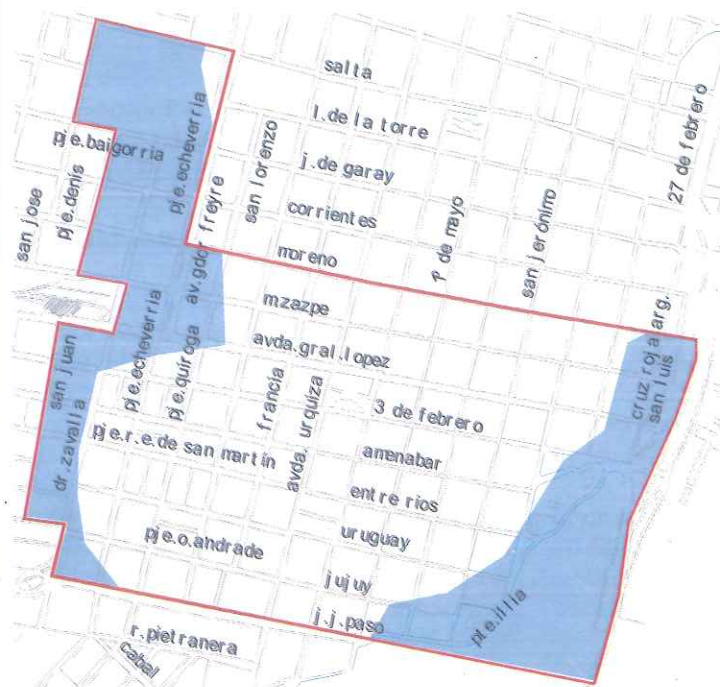
Sur: Avda. J.J. Paso (v.n.) desde el Puerto a Dr. Zaballa.

Este: Puerto Santa Fe

Oeste: Bv. Zavalla (v.e.) desde

J.J. Paso a Jujuy, San Juan desde Jujuy a Gral Lopez, Bv. Zavalla desde Gral Lopez a Mñor. Zazpe, San Juan desde Mñor. Zazpe a J. De Garay y San José

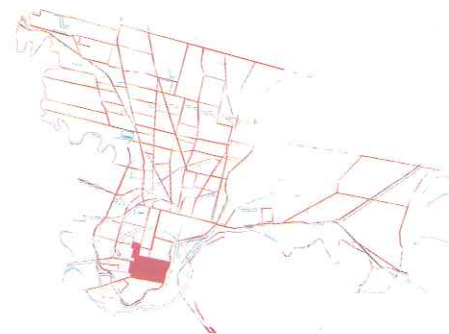
**Sede:** Bulevar Zavalla 1716



■ Area Inundada: 38,24%

#### 3.13.2 Detalles del encuentro realizado en Vecinal Barrio Sur (27/3/2003)

La vecinal Barrio Sur se encuentra ubicada en el sur de la ciudad, comprende los barrios Centro y parte del barrio Roma. El taller se desarrolló en un edificio reciclado de características antiguas que cumple la función de sede de la vecinal y que está situada en Boulevard Zavalla 1716. Esta reunión fue muy particular porque la Comisión Directiva aprovechó la solicitud de la Fundación para realizar un taller como hecho convocante para realizar el primer encuentro institucional de la comisión con los vecinos del barrio.



Fuente: Fundación Centro en base a Municipalidad de Santa Fe.



### 3.13.3. Nube de problemas detectados

La inseguridad fue caracterizada por los vecinos como uno de los problemas más importante que sufre el barrio *"Muchos negocios de la zona han sido asaltados en un lapso de pocos meses. También se dan regularmente asaltos callejeros. La policía se la ve patrullando pero los hechos delictivos se siguen dando. Los vecinos tenemos miedo de andar solos por las calles, porque se han dado casos donde el delincuente ha seguido a la víctima hasta encontrar el momento apropiado para cometer el hecho"* relató una señora que había padecido este tipo de hechos.

Los vecinos de barrio Sur insisten en la apertura de las calles y en el recupero de áreas degradadas y edificios abandonados. Además, piden el mantenimiento de espacios verdes, y limpieza de calles *"solo basta recorrer Avenida Freire para poder constatar la falta de limpieza, fundamentalmente en el cantero central. No me explico como los funcionarios municipales pueden transitar la ciudad y no ver la desagradable realidad de una de nuestras principales avenidas"* enfatizó muy ofuscada una vecina del barrio Sur.

Al igual que en otros barrios los vecinos manifestaron que una de las principales causas de inundación es la cantidad de basura que se arroja en la calle, y tapa los desagües. Algunos participantes lamentaron el estado de muchas veredas *"intransitables"*, el nulo cuidado al arbolado público y el deterioro del alumbrado que hace que gran parte del barrio tenga una iluminación lamentable.

### 3.13.4. Resultado de las encuestas realizadas durante la reunión

En la reunión realizada en Barrio Sur se registró una alta presencia de personas mayores, lo cual explica porque el 45% de las encuestas fueron contestadas por jubilados, y solamente el 18% de los asistentes tenía menos de 39 años. El nivel de ingreso familiar era relativamente alto: El 45,5% de los asistentes tenía un ingreso de entre \$501 y \$1000, y el 9% un ingreso de más de \$1000. Asimismo, el 45% de los asistentes tenía estudios universitarios completos, una proporción muy elevada.

La encuesta también determinó los principales reclamos de los vecinos. En materia de infraestructura se destaca la necesidad de desagües (27,3% del total de menciones), pavimento y alumbrado (24,2% en ambos casos), y mejorado (15,2%). En cuanto a servicios, se reclamó principalmente por seguridad (24,2%), limpieza (18,2%) y transporte (15,2%). El 63,6% de los asistentes consideró que el servicio puntualmente más necesario es la seguridad.

### 3.14.5. El impacto de la crecida del río Salado. Abril/Mayo 2003

En Zona Sur el agua alcanzó un metro impulsando a los vecinos a dejar sus viviendas y comercios, asistidos por personal del gobierno provincial, por la cruz roja, las instituciones educativas, por la Fundación Centro y por los medios de comunicación.

Gráfico 3.25: Infraestructura requerida por la vecinal Barrio Sur

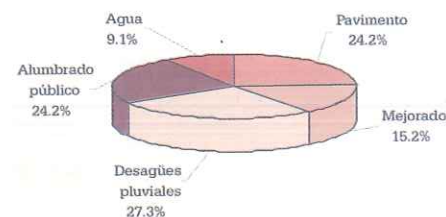
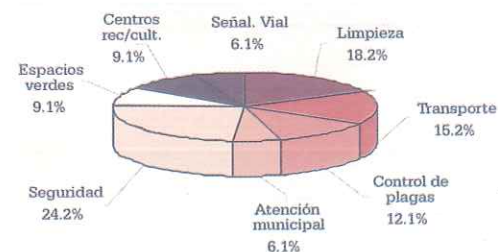


Gráfico 3.26: Servicios requeridos por la vecinal Barrio Sur



Fuente: Fundación Centro - Elaboración propia.

Las autoridades vecinales no han realizado aún un relevamiento preciso, pero el agua dañó calles, tendido eléctrico, inmuebles particulares y mobiliario en general. Consultados, los dirigentes vecinales, estiman necesario que sean reparados los daños materiales sufridos por los vecinos de la zona.

A la hora de enumerar a las instituciones que más trabajaron durante la emergencia, los dirigentes de Estrada destacan sólo la labor de vecinos comunes.

### 3.14. Vecinal Bernardino Rivadavia (52)

#### 3.14.1. Ficha Territorial

**Ubicación:** Norte

**Límites:**

Norte: Avda. Tte. Loza (v.s.)

Sur: Callejón Funes (v.n.)

Este: Vías FFCC Belgrano (l.o.)

Oeste: Avda. Blas Parera (v.e.)

**Sede:** Neuquén 4835



#### 3.14.2. Detalles del encuentro realizado en Vecinal Bernardino Rivadavia (21/3/2003)

La vecinal Bernardino Rivadavia se encuentra ubicada en el norte de la ciudad, comprende los barrios Bernardino Rivadavia, Norte, Policial y parte del barrio Santa Rita. El taller se desarrolló en la Sede de la Vecinal situada en Neuquén 4835. La reunión se realizó con la presencia del Presidente de la Vecinal Ismael Benítez quien dio comienzo al taller con un detallado informe de los distintos problemas que padece el



Fuente: Fundación Centro sobre la base de Municipalidad de Santa Fe.



barrio. Los vecinos se mostraron muy interesados por la metodología participativa que la Fundación usa como herramienta para recabar datos e información del barrio.

### 3.14.3. Nube de problemas detectados

*“La Municipalidad no nos corta los yuyos, no nos ilumina, no nos da colectivos; así les estamos dando lugar a los malvivientes para que nos sigan asaltando en todas las esquinas”* dispararon los vecinos en cuanto tuvieron la oportunidad de emitir su opinión.

Los vecinos también denunciaron que en el barrio hay una planta de tratamientos de residuos que genera gases tóxicos *“cuando se construyó esta planta, la zona estaba muy poco poblada, pero ahora el crecimiento urbano está cercando la planta y es necesario que los controladores de la Municipalidad hagan algo porque esta en peligro la vida no solo de nuestros hijos, sino de todos los habitantes del barrio”* exigió una de las participantes.

El estado de las calles de tierra que conforman el trazado vial del barrio es deplorable. *“Cuando llueve es imposible salir o entrar al barrio. Es imprescindible que en el corto plazo tengamos una solución. Quienes compramos estos terrenos hace algunos años, no imaginábamos vivir en una zona tranquila y con todos los servicios. Nada más alejado de la realidad. Una vez más la responsable es la Municipalidad por no defender los derechos de los vecinos”* comentó uno de los primeros vecinos de Bernardino Rivadavia. *“este*

*problema –continuó otro vecino- se acentúa y se agrava por que la Municipalidad esta autorizando la construcción de nuevos complejos habitacionales sin tener en cuenta la falta de servicio mínimos e indispensables”.*

Otro temas preocupantes son: La falta de un servicio de transporte urbano de pasajeros adecuado a las necesidades de los vecinos. La necesidad de contar con un dispensario propio. El deficiente suministro de energía eléctrica, *“la EPE no realiza el tendido de cables necesarios para que todos en el barrio podamos acceder al servicio eléctrico”.*

### 3.14.4. Resultado de las encuestas realizadas durante la reunión

En primer lugar, y para ilustrar la situación socioeconómica de la vecinal, dos tercios de los encuestados tenía ingresos familiares inferiores a \$250. Además, el nivel educativo más alto observado fue el secundario completo, requisito que cumplieron un tercio de los consultados.

Las obras de infraestructura más necesarias en el barrio son mejorado, alumbrado (ambas con el 28%), pavimento (27%) y desagües (17%). En cuanto a servicios, se requieren transporte, atención municipal y centros asistenciales (todos participaron con el 16,67%), además de limpieza, guarderías/jardines de infantes y centros recreativos culturales. Curiosamente, en este barrio la inseguridad no parece ser un problema de relevancia (5,56%).

Gráfico 3.27: Infraestructura requerida por la vecinal Bernardino Rivadavia

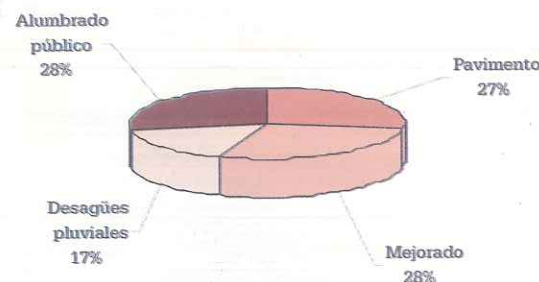
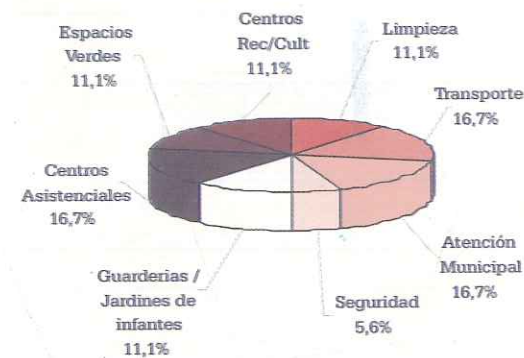


Gráfico 3.28: Servicios requeridos por la vecinal Bernardino Rivadavia



Fuente: Fundación Centro – Elaboración propia.

### 3.15. Vecinal Cabaña Leiva (53)

#### 3.15.1. Ficha Territorial

**Ubicación:** Norte

**Límites:**

Norte: J.F. Quiroga (v.s)

Sur: Presbítero Genaro Silva (v.n.)

Este: Vías FFCC Belgrano (l.o.)

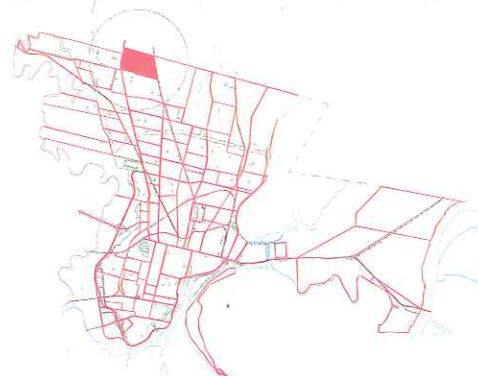
Oeste: Avda. Blas Parera (v.e.) (Ruta Nac. 11)

**Sede:** Pedro Espinosa 5704



#### 3.15.2. Detalles del encuentro realizado en Vecinal Cabaña Leiva (6/3/2003)

La vecinal Cabaña Leiva se encuentra ubicada en el extremo norte de la ciudad, corresponde al barrio homónimo. El taller se desarrolló en el "Club Cabaña Leiva" situado en la intersección de las calles Espinoza y Grandoli, debido a que no se pudo usar la Sede de la Vecinal situada en Pedro Espinosa 5704. La reunión fue muy productiva, los vecinos encontraron en el taller una posibilidad concreta para discutir los distintos



Fuente: Fundación Centro en base a Municipalidad de Santa Fe.



problemas que padece el barrio y que hace mucho tiempo que no encuentran solución.

### 3.15.3. Nube de problemas detectados

Los vecinos se mostraron muy preocupados por la calidad de la iluminación del barrio fundamentalmente por que eso ayuda a que haya más inseguridad *“vivimos en un barrio inseguro. Padecemos no menos de cinco robos de bicicletas por mes. Evidentemente necesitamos un mayor compromiso de la policía, al menos en el patrullaje de las calles. Es cierto, hay un destacamento, pero los efectivos policiales no acuden ante las denuncias. Si a esto le sumamos que la Municipalidad no hace nada por el alumbrado público, nuestra situación es alarmante”* expresó una señora participante.

*“La avenida Blas Paréra es en esta zona un verdadero peligro, porque se une a la ruta 11 y el transito es muy rápido y no tiene ningún tipo de control municipal. Se convierte así en un riesgo para los vecinos. Además es el paso obligado para muchos alumnos de la escuela que se encuentra del lado oeste del barrio”* manifestó un vecino que a la vez exigió que se haga algo para solucionar el problema

Si bien en Cabaña Leiva están conformes con el dispensario, necesitan médico de guardia, especialistas y una ambulancia o unidad de traslado. Están preocupados por los más pobres del barrio *“tratamos de organizar distintas actividades en forma comunitaria para recaudar fondos. Por ejemplo hace muy pocos*

*días realizamos un “Quini” que sirvió para comprar algunas cosas pero que en definitiva no resuelve el problema”* relató orgullosa una vecina.

En materia de recreación, la comisión directiva del club comenzó su actividad, y planea hacer una biblioteca y la continuación de un gimnasio, pero carecen de fondos.

### 3.15.4 Resultado de las encuestas realizadas durante la reunión

En primer lugar, merece especial mención que el 67% de los encuestados en la reunión tiene ingresos familiares menores a \$150. Un 16,67% declaró ingresos entre \$251 y \$350 y un porcentaje similar recursos comprendidos entre los \$501 y \$1.000. El 58% de los presentes en la reunión trabaja como empleado, el 16,1% como ama de casa, y el 12,9% es desocupado.

En materia de infraestructura, los principales reclamos son alumbrado público y pavimento, ambos con el 27,8%. En orden de importancia, aparece el mejorado (16,7%) y agua y desagües, los dos con el 11%. En el caso de Cabaña Leiva, el estado de calles captura el 44,45% de las obras de infraestructura requeridas. Los servicios que más se reclaman son transporte (27,8%) y seguridad (22,2%), sobresaliendo del conjunto. Luego aparecieron control municipal (11,1%) y escuelas primarias (11,1%). Otras cuatros alternativas captaron el restante 22,2% en materia de necesidades de servicios.

Gráfico 3.29: Infraestructura requerida por la vecinal Cabaña Leiva

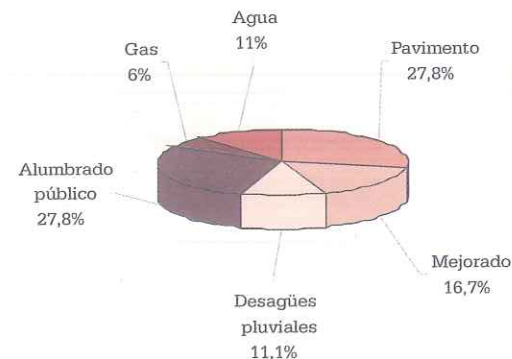
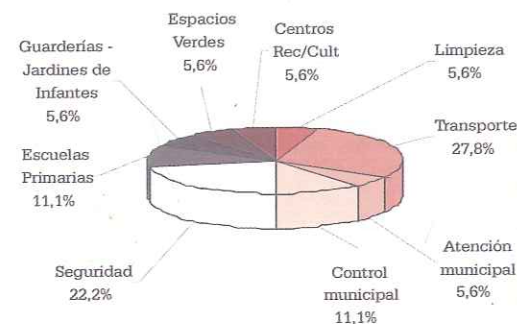


Gráfico 3.30: Servicios requeridos por la vecinal Cabaña Leiva



Fuente: Fundación Centro – Elaboración propia.

Consultados sobre cuál de estos servicios es el más necesario, se observó que transporte y seguridad captan cada uno el 33,33%.

### 3.16. Vecinal Candiotti Zona Norte

#### 3.16.1. Ficha Territorial

**Ubicación:** Centroeste

**Límites:**

Norte: Ramal ferrocarril Belgrano (l.s)

Sur: Boulevard Galvez (v.n)

Este: Velez Sarsfield a empalme

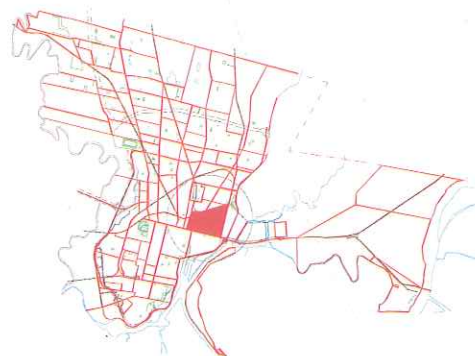
Vías FF.CC. Belgrano

Oeste: Pedro Vittori (v.e)



#### 3.16.2. Detalles del encuentro realizado en Vecinal Candiotti Zona Sud (17/3/2003)

La vecinal Candiotti Norte se encuentra ubicada geográficamente en el centro este de la ciudad, corresponde al barrio Candiotti. El encuentro se desarrolló en el amplio salón del edificio de la Unión Ferroviaria que esta ubicado en calle Castellanos 1646. La reunión contó con una importante cantidad de vecinos que respondieron a la invitación motivados fundamentalmente por debatir la problemática de la inseguridad en el barrio. A tal punto estaban preocupados por



Fuente: Fundación Centro en base a Municipalidad de Santa Fe.



la creciente ola de asaltos y actos delictivos que el taller propuesto por la Fundación fue imposible de llevar adelante en los términos normales que se desarrolló en las 80 vecinales restantes.

### 3.16.3. Nube de problemas detectados

*“Nosotros queremos hablar solamente del tema de la inseguridad que se vive en el barrio. Estamos hartos de vivir con miedo. Cada vez que salimos de nuestras casas estamos expuestos a los robos. Por eso, sólo nos interesa hablar, discutir y escuchar que propuesta tienen Ustedes para solucionar este grave problema que padecemos todos los vecinos de Candiotti Zona Norte”* expresó un vecino apenas se abrió el taller.

*“Yo tengo un pequeño comercio –continuó otro vecino- y estoy, también, cansado de que me roben. Estoy cansado de hacer reclamos y nada cambia. Acá la policía decididamente tiene que hacer algo, porque ya no se puede vivir más así. No podemos hablar de otro tema porque esta situación alguien la tiene que cambiar”.*

El coordinador del taller tratando de encontrar un punto de equilibrio en el desarrollo del taller, le dio la palabra al Presidente de la Fundación Dr. Oscar Martínez para que relatara algunas experiencias y propuestas recogidas en otras vecinales, como así también, ponerlos en conocimiento de la investigación y los estudios que la Fundación estaba llevando adelante sobre el

tema de cómo combatir la inseguridad –y cuyo resultado final aparece publicado en el presente trabajo- pero fue imposible. Los vecinos no querían debatir ni escuchar propuestas o ideas. Solo pretendían soluciones.

Ante la explicación que lo que se estaba haciendo era un trabajo donde habría una propuesta de cómo avanzar en la solución del tema, pero que en ese momento el taller tenía como objetivo relevar información y escuchar a los vecinos sobre cada una de las problemáticas que vivía el barrio, la gran mayoría de los vecinos decidió retirarse del taller.

Una señora de edad con rostro de asombro por lo que terminaba de suceder manifestó *“a veces la situación nos supera y hasta nos volvemos un tanto intolerantes. Pero lo cierto es que el barrio tiene serios problemas no sólo de seguridad, sino también de limpieza, de iluminación, de calles que se están destrozando producto de que la Municipalidad hace muy poco por responder a las necesidades de los vecinos”.*

### 3.16.4. Resultado de las encuestas realizadas durante la reunión

Respecto a las características socioeconómicas, un 69% de los consultados poseía ingresos mensuales superiores a los \$500, al mismo tiempo que en cuanto al nivel educativo el 52 % mostraba terciario completo y casi un 25% universitario completo.

Gráfico 3.31: Infraestructura requerida por la vecinal Candiotti Zona Norte

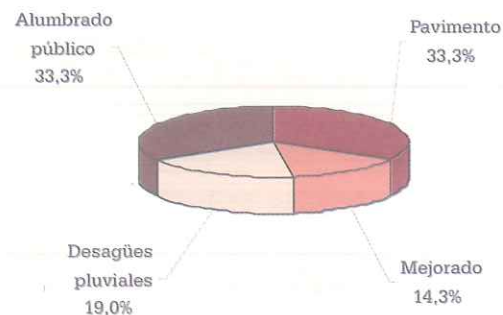
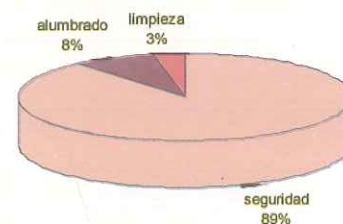


Gráfico 3.32: Servicios requeridos por la vecinal Candiotti Zona Norte



Fuente: Fundación Centro – Elaboración propia.

Las obras de infraestructura más necesarias en el barrio son pavimento y alumbrado público ambas con un 33%, les siguen desagües (19%) y mejorado (14%).

En cuanto a servicios, los vecinos exigen seguridad (89%) en primer lugar, seguido por alumbrado (8%) y limpieza (3%).

### 3.17. Vecinal Candiotti Zona Sud (9)

#### 3.17.1. Ficha Territorial

**Ubicación:** Sureste

**Límites:**

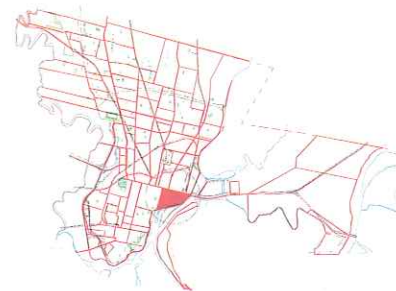
Norte: Bv. Gálvez (desde Belgrano a Laprida)

Sur: Avda. Leandro Alem (desde Belgrano a Laprida)

Este: Laprida (v.o.)

Oeste: Belgrano (v.e.) (desde Bv. Gálvez a Leandro Alem)

**Sede:** Marcial Candiotti 2901



*Fuente: Fundación Centro en base a Municipalidad de Santa Fe.*

#### 3.17.2. Detalles del encuentro realizado en Vecinal Candiotti Zona Sud (17/3/2003)

La vecinal Candiotti Sud se encuentra ubicada en sur este de la ciudad, correspondiente al barrio Candiotti. El taller se desarrolló al aire libre en una agradable plaza que se encuentra en uno de los laterales del edificio de la vecinal que esta ubicada en Mar-

cial Candiotti 2901. En la reunión donde participó la Comisión Directiva de la Vecinal a pleno, los vecinos asumieron un rol protagónico, tratando de aportar no solo la identificación de los problemas, sino también ideas y propuestas para darle solución.



### 3.17.3. Nube de problemas detectados

En Candiotti Sud uno de los principales problemas esta relacionado con el tema de las inundaciones provocadas por dos factores: el crecimiento del río y las lluvias copiosas *"cuando crece el río Paraná nos inundamos por los propios desagües o cuando llueve 100mm también sufrimos que el agua ingrese a nuestros hogares. Esto es así porque no están las bombas extractoras en el dique 2 del puerto"* manifestó la Presidente de la vecinal.

En el transcurso del taller un dirigente vecinalista -como ejemplo de las solicitudes que se les cursan a los funcionarios municipales- leyó una nota que se cursaría al Intendente solicitando el desmalezado de diversos terrenos baldíos. También la pavimentación de las calles ubicadas detrás de la Terminal de Omnibus y la incorporación de transporte público. Se citó específicamente el pavimento de calle Alvear. También se sugirió control de tránsito -al menos lomos de burro- en calle M.Candiotti entre Calchines y Alem.

Los vecinos piden también la eliminación de olores producidos por la estación de bombeo de líquidos cloacales, frente al Club Regatas *"es imposible vivir aspirando olores tan nauseabundos. Como vecinos no merecemos esta situación"* enfatizó una vecina.

En materia de seguridad, la situación no es tan compleja y preocupante como en otros barrios. Sin embargo, una buena iluminación ayudaría. En otro orden de cosas los vecinos manifestaron su adhesión a la iniciativa de incorporar el predio ferial municipal en el ámbito de la concesión de la terminal de ómnibus.

### 3.17.4. Resultado de las encuestas realizadas durante la reunión

Respecto a las características socioeconómicas, que un 57% de los consultados poseía ingresos mensuales superiores a los \$500, al mismo tiempo que en cuanto al nivel educativo el 43% mostraba terciario completo y casi un 29% universitario completo.

Las obras de infraestructura más necesarias en el barrio son pavimento y alumbrado público, ambas con el 33,3% de total de menciones. Les siguen desagües (19%) y mejorado (14,3%).

En cuanto a servicios, los vecinos piden limpieza (28%) en primer lugar, seguido por transporte y seguridad, ambos con 19%. Sin embargo, el servicio que consideran individualmente más necesario es el transporte (42,9%).

Gráfico 3.33: Infraestructura requerida por la vecinal Candiotti Zona Sud

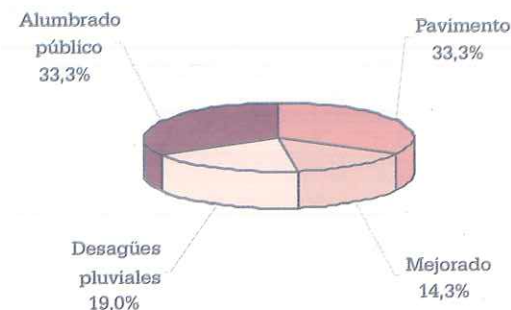
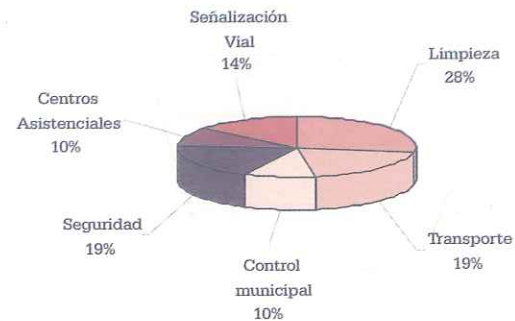


Gráfico 3.34: Servicios requeridos por la vecinal Candiotti Zona Sud



Fuente: Fundación Centro - Elaboración propia.

### 3.18. Vecinal Ceferino Namuncurá (31)

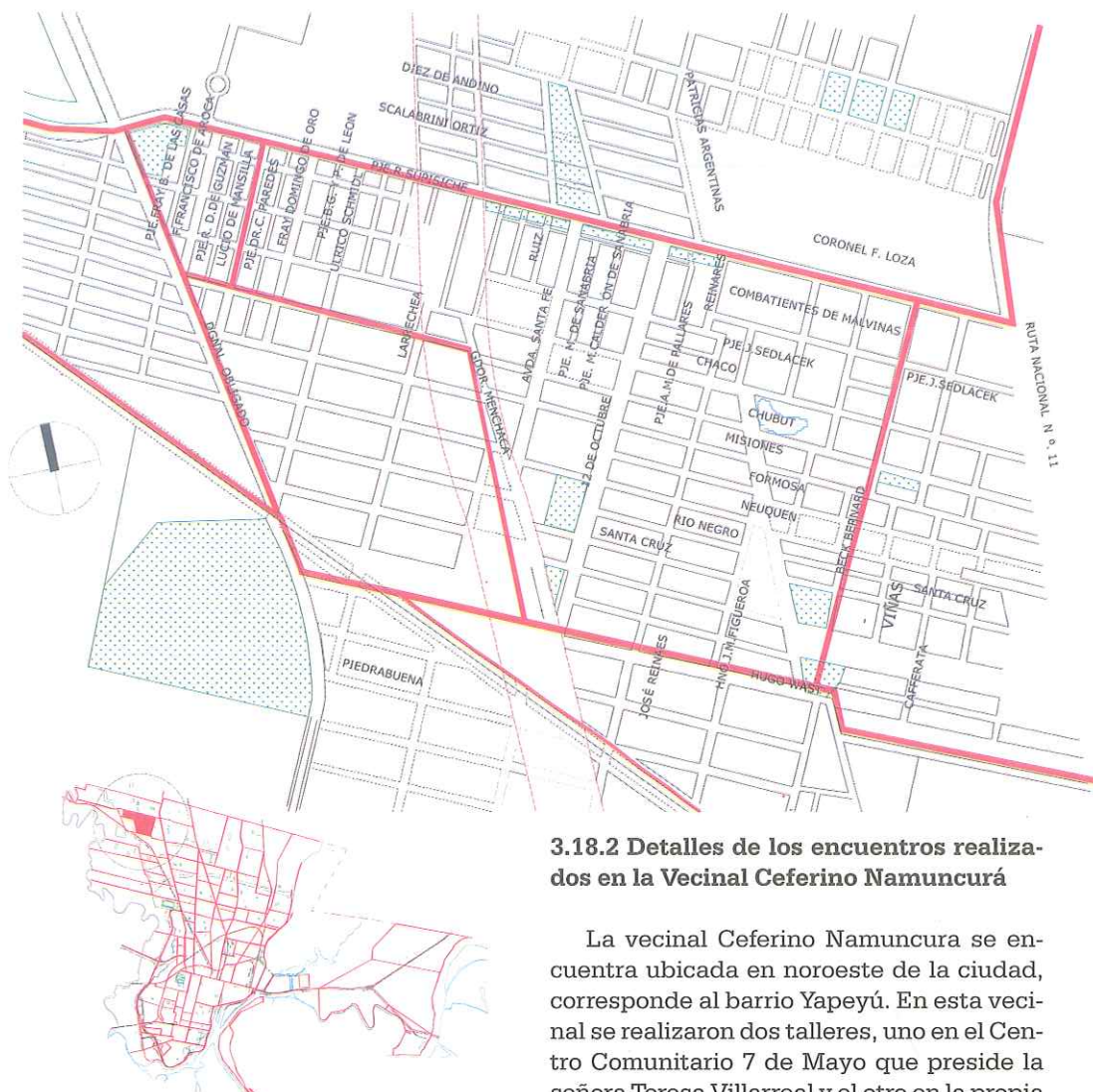
#### 3.18.1. Ficha Territorial

**Ubicación:** Norte

**Límites:**

Norte: Avenida Tte. Loza (desde Goyán a Lucio Mansilla)  
Sur: Hugo Wast (desde Goyán a Diagonal Obligado)  
Este: Goyán (desde Hugo Wast a Tte. Loza)  
Oeste: Diagonal Obligado y Lucio Mansilla

**Sede:** 12 de Octubre 9501



#### 3.18.2 Detalles de los encuentros realizados en la Vecinal Ceferino Namuncurá

La vecinal Ceferino Namuncura se encuentra ubicada en noroeste de la ciudad, corresponde al barrio Yapeyú. En esta vecinal se realizaron dos talleres, uno en el Centro Comunitario 7 de Mayo que preside la señora Teresa Villarreal y el otro en la propia sede de la vecinal ubicada en la calle 12 de Octubre. En ambas reuniones hubo un alto protagonismo de los vecinos que detallaron

Fuente: Fundación Centro sobre la base de Municipalidad de Santa Fe.



los innumerables problemas que se viven en la zona. Un hecho para destacar fue el discurso de apertura del primer taller a cargo de Teresa Villarreal que planteó "en estos tiempos que vivimos es necesario comprometerse, ponerle el hombro a la crisis, porque nada cambiará si no somos nosotros, los que más sufrimos, los que luchamos diariamente por cambiar esto principalmente por el futuro de nuestros hijos"

### 3.18.3. Nube de problemas detectados

Los vecinos fueron claros y contundentes "estamos viviendo mal. La inseguridad es permanente, cuando salimos no sabemos si vamos a volver. Teníamos una comisaría, pero se la llevaron al barrio San Agustín y a Yapeyú le dejaron un destacamento. La inseguridad es de tal magnitud que ningún transporte ingresa al barrio. Además, acá no existe barrido, limpieza, ni alumbrado público. Estamos totalmente desprotegidos. Nosotros no existimos para la Municipalidad" detallaron pretendiendo hacer una clara síntesis de su realidad

"Las calles del barrio son en su gran mayoría de tierra. No tienen ningún tipo de mantenimiento. Cuando llueve se hacen intransitables y quedamos prácticamente aislados. Hemos solicitado reiteradamente el arreglo por parte de la Municipalidad, pero no tuvimos ningún tipo de respuesta" denunció uno de los participantes.

La iluminación es otro de los problemas que padecen y que permite que haya más actos delictivos en el barrio "es como si vi-

viéramos en el medio del monte en la época de mi abuelo. Una oscuridad que asusta" describió gráficamente una vecina

Una madre relato las peripecias que tiene que pasar para lograr un turno en el dispensario "si uno quiere conseguir un turno para que nos atiendan en el dispensario tenemos que hacer largas colas desde muy temprano. Te diría que desde la madrugada, soportando el frío, el cansancio, el maltrato y hasta corremos el riesgo de que nos asalten mientras esperamos sacar un turno" una realidad que describe claramente el nivel de atención de la salud en el barrio.

Los espacios de recreación no existen. Los chicos juegan en los terrenos baldíos que generalmente están llenos de yuyos y alimañas. "queremos tener una placita con algunos juegos para que los chicos se entretengan. No pretendemos mucho" afirmó una señora con un tono de súplica.

Por último los vecinos relataron que el barrio se inunda. Estiman que la solución sería la limpieza del zanjón que está sobre Larrechea y además la construcción de otro desagüe.

### 3.18.4. Resultado de las encuestas realizadas durante la reunión

En primer lugar, merece especial mención que el 78% de los entrevistados en la reunión tenía ingresos familiares nulos o menores a \$150. Del 22% restante casi la totalidad de personas (95%) declararon ingresos siempre inferiores a los \$350. El 67% de los encuesta-

Gráfico 3.35: Infraestructura requerida por la vecinal Ceferino Namuncurá

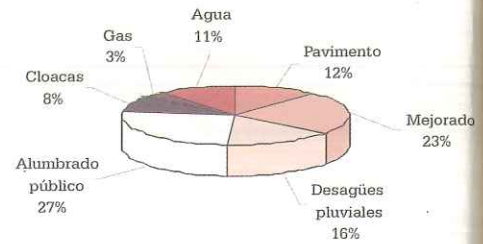


Gráfico 3.36: Servicios requeridos



Fuente: Fundación Centro - Elaboración propia.

dos trabaja como empleado, el 14,3% como ama de casa, y el 9,5% es desocupado.

En materia de infraestructura, el principal reclamo es por mayor alumbrado público (27%), seguido por mejorado (23%), desagües (16%) y pavimento (12%). El estado de las calles es una de las mayores preocupaciones, ya que considerando pavimento y mejorado se llega a un 25,2%. Los servicios que más se reclaman son seguridad (21%), limpieza (20%) y centros asistenciales (18%). Como puede observarse en el gráfico, los vecinos mencionaron una gran cantidad de factores ante esta pregunta.

### 3.19. Vecinal Centenario (1)

#### 3.19.1. Ficha Territorial

**Ubicación:** Sur

**Límites:**

Norte: Av. J.J. Paso (v.s.).

Sur: Río Santa Fe.

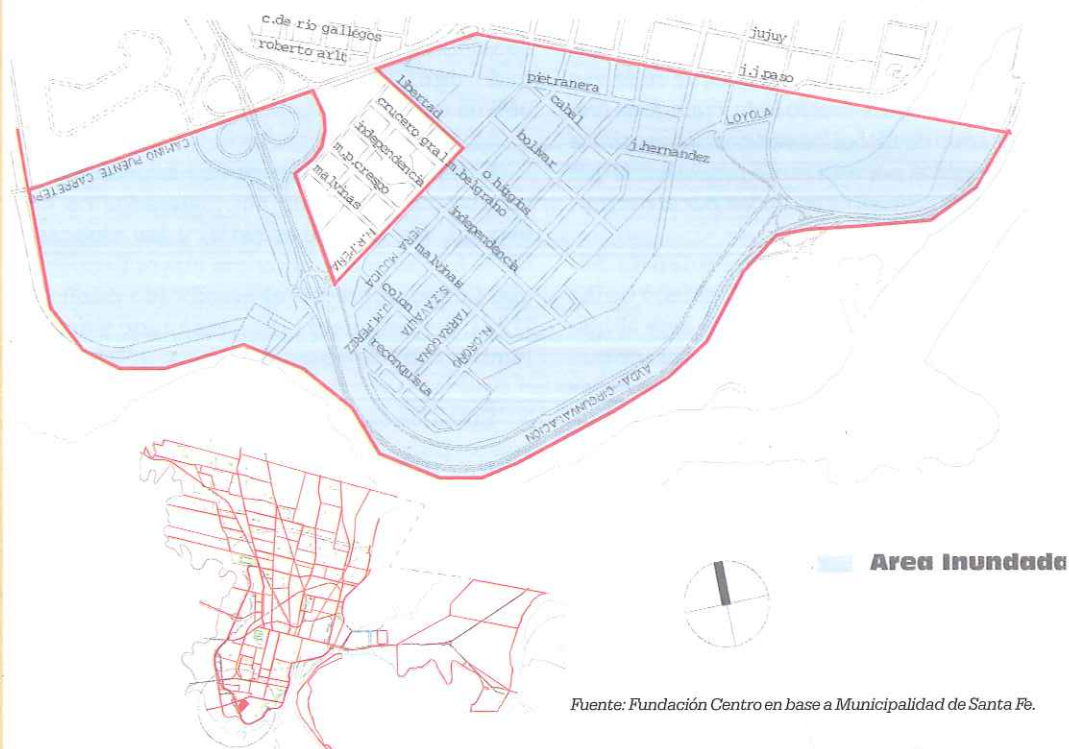
Este: Av. Circunvalación

Mar Argentino.

Oeste: Rodríguez Peña (v.e.) hasta

límite terreno Club A. Colón y por ésta al Camino Puentes Carretero.

**Sede:** Zavalía 721.



Fuente: Fundación Centro en base a Municipalidad de Santa Fe.

#### 3.19.2. Detalles del encuentro realizado en Vecinal Centenario (13/1/2003)

La vecinal Centenario se encuentra ubicada en el extremo sur de la ciudad, corresponde al populoso barrio Centenario. La reunión se desarrolló en la sede de la vecinal que está ubicada en Zavalía 721. El debate que se generó en torno a los distintos problemas que se viven en el barrio fue muy descriptivo de la realidad que están padeciendo sus habitantes. Surgieron así distintas propuestas e ideas para resolver cuestiones puntuales que provocan serios problemas en el barrio.

#### 3.19.3. Nube de problemas detectados

*“Es muy importante para los que habitamos este barrio todo lo relacionado a la limpieza de los desagües y del zanjón que rodea el barrio porque de esa manera estamos evitando las inundaciones que se producen ante una mínima lluvia”* comentó un vecino es la apertura del taller. *“no puede ser –continuó el mismo vecino- que Centenario esté rodeado por un zanjón más grande que la calle y no sirva. Es hora de que la Municipalidad haga lo que tiene que hacer y entube el zanjón Tacca y construya los desagües que hacen falta”.*



En lo que respecta a seguridad, los vecinos exigen "más presencia policial para tratar de prevenir los actos delictivos que cada vez son más el barrio. Por otro lado, cuando se juega el clásico de fútbol los vecinos nos sentimos desprotegidos, por esta razón proponemos que los hinchas visitantes no pasen por el barrio".

También plantearon la necesidad de mejorar el alumbrado público y el estado de las calles con y sin pavimento. Sobre este último punto una vecina manifestó "es necesario que se solucione puntualmente el problema de las inundaciones permanentes en la calle Roque Sáenz Peña".

En el tema salud, los vecinos describieron detalladamente la situación de la atención en el barrio. Aseguraron que es necesario que los dos centros asistenciales cuenten con más médicos y más medicamentos.

Con respecto a educación se habló de la necesidad de formación social y cultural. "Una forma de lograrlo -afirmó un vecino- es incentivar las reuniones vecinales y fomentar la cooperación".

### 3.19.4. Resultado de las encuestas realizadas durante la reunión

La encuesta realizada permitió conocer que más del 54% de las personas pertenecen a grupos familiares que poseen hasta \$250 mensuales. Entre los \$151 y \$250 se encontraron el 27,27% de los participantes. El 45% declaró ingresos por más de \$350. Para com-

pletar el panorama socioeconómico, hay que considerar que el 27% afirmó estar desocupado, otro 27% trabaja por cuenta propia y el 36% es empleado.

Consultados sobre cuales aspectos de infraestructura deben ser mejorados en la vecinal, los desagües (31%) y las cloacas (21%) fueron nombrados con mayor frecuencia. Luego aparecen el alumbrado público (18%), el pavimento (15%), mejorado y agua (ambas con 6%) y gas (3%).

Entre los servicios, los mayores reclamos son limpieza (31%) y seguridad (30%). El reclamo por los restantes servicios (control de plagas, transporte, espacios verdes, etc) no supera el 10% en ningún caso.

### 3.19.5. El impacto de la crecida del río Salado. Abril/Mayo 2003

La crecida del Río Salado, afectó un total de 34 manzanas, el agua llegó a una altura de 4 mts, provocando daños en la casi totalidad de las casas, comercios e inmuebles, el mobiliario, electrodomésticos, calles, tendido eléctrico e informaciones administrativas. Según el señor Miguel Arzadum, -vecino del barrio- el 99% de las viviendas fueron afectadas, si tener un relevamiento oficial de daños causados. Por otro lado se estima que aproximadamente un 65% de la población fue trasladada a los centros de evacuados y un 35% se autoevacuó.

La zona afectada resulta apta para volver a ser habitada, por lo cual el 80% de los vecinos

Gráfico 3.37: Infraestructura requerida por la vecinal Centenario

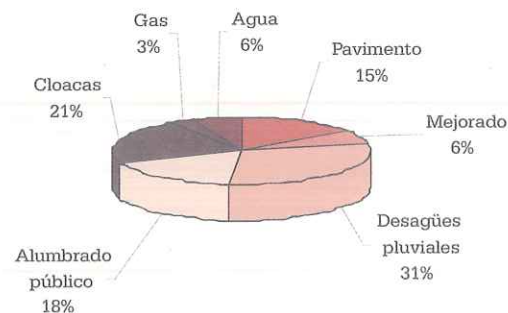
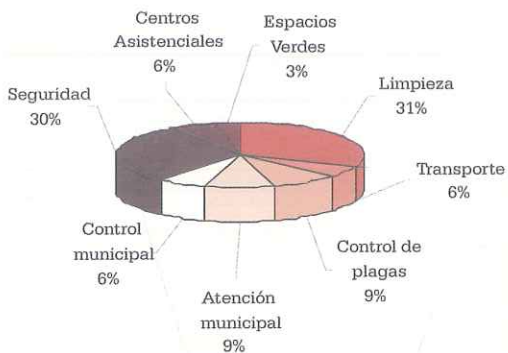


Gráfico 3.38: Servicios requeridos por la vecinal Centenario



Fuente: Fundación Centro - Elaboración propia.

han vuelto a ocupar sus viviendas. Azardum también mencionó que aquellos vecinos que han perdido todo y que no pueden regresar a sus viviendas, deberían reubicarse en asentamientos provisorios y recibir una subvención monetaria por daños. Descarta la posibilidad de que el barrio sea trasladado a otra zona de la ciudad.

### 3.20. Vecinal Central Guadalupe (25)

#### 3.20.1. Ficha Territorial

**Ubicación:** Noreste

**Límites:**

Norte: Límite Zona Urbana

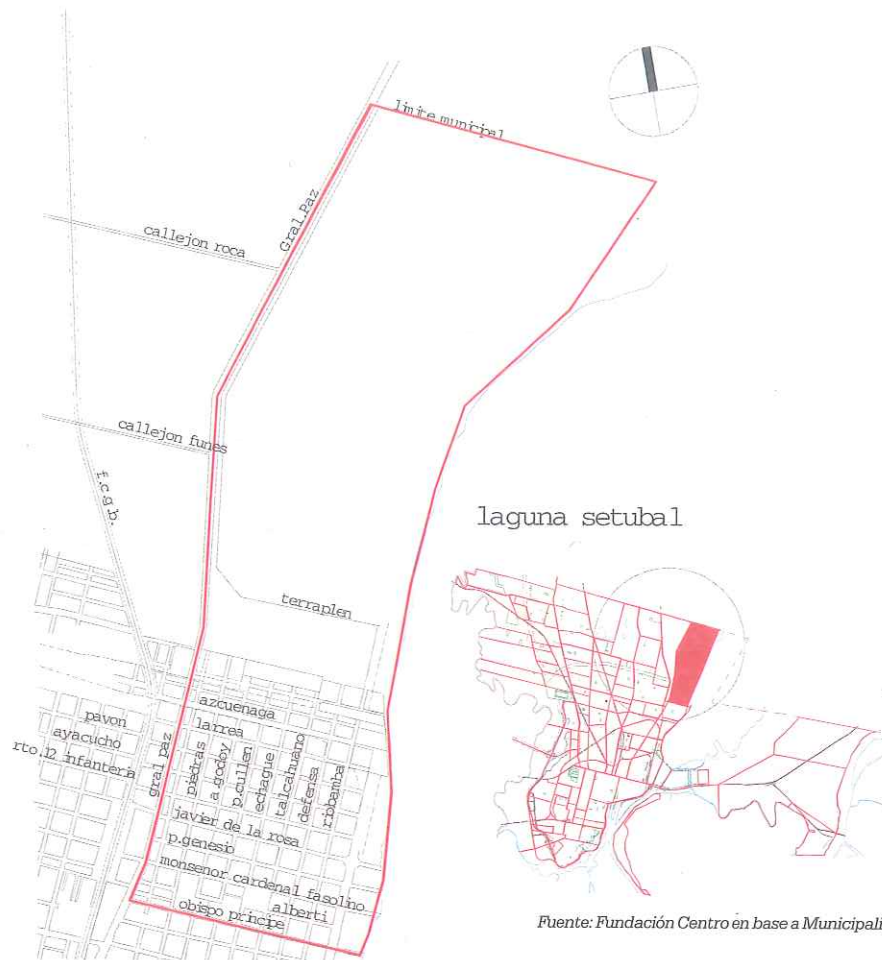
Sur: Obispo Príncipe (Av. Gral Paz a Laguna Setúbal)

Este: Laguna Setúbal

Oeste: Av. Gral Paz (desde

O. Príncipe al Límite Zona Urbana)

**Sede:** Javier de la Rosa 1065



Fuente: Fundación Centro en base a Municipalidad de Santa Fe.

#### 3.20.2. Detalles y principales resultados del encuentro realizado en Vecinal Central Guadalupe (21/2/2003)

La vecinal Central Guadalupe se encuentra ubicada en el noreste de la ciudad, esta inserta en el barrio Guadalupe. El taller se desarrolló en la sede de la vecinal que ubicada

en Javier de la Rosa 1065. En esta reunión se entabló un interesante debate sobre como se deben encarar las acciones para dar solución a la problemática del barrio. La convocatoria de vecinos fue muy pobre y determinó que fue la vecinal con menor convocatoria de las 81 en que se desarrollaron talleres.



### 3.20.3. Nube de problemas detectados.

Los problemas más urgentes que padece el barrio según la apreciación de uno de los vecinos que participó en el taller son *“deterioro del pavimento, limpieza de los desagües y mejorado del alumbrado público. Estas son cuestiones que el Municipio debe resolver de forma inmediata. No es posible que tengamos que transitar por calles que cada día están más destrozadas y más sucias. Y esto es responsabilidad de los funcionarios públicos que conducen la Municipalidad”*

Otro de los vecinos centró la problemática en lo referido a la inseguridad que se padece en la zona *“vivimos encarcelados en nuestra propia casa. Es necesario que haya más presencia policial para prevenir el delito y que se tome una determinación con respecto al gravísimo problema que ocasiona, en esta materia, los asentamientos irregulares ubicados detrás de las vías como son los denominados la Chaqueñada y los Pescadores”*

En cuanto a los servicios, las críticas estuvieron dirigidas a la necesidad de mayor limpieza, mejor prestación del transporte urbano de pasajeros y también sobre el inexistente control municipal.

### 3.20.4. Resultado de las encuestas realizadas durante la reunión

La encuesta realizada permitió conocer que todos los consultados pertenecían a grupos familiares que poseen ingresos mensuales superiores a los \$500. Todos eran empleados, de buen nivel educativo.

Consultados sobre cuales aspectos de infraestructura deben ser mejorados en la vecinal, los desagües, el alumbrado público y el pavimento, participaron cada uno con un tercio de las necesidades.

Entre los servicios, los mayores reclamos fueron seguridad y limpieza, ambas con el 33%. El reclamo por el control municipal fue del 17%, al igual que en el caso del transporte.

Gráfico 3.39: Infraestructura requerida por la vecinal Central Guadalupe

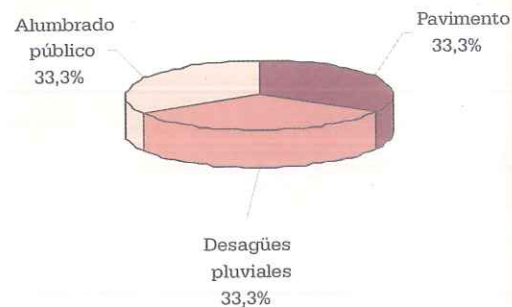
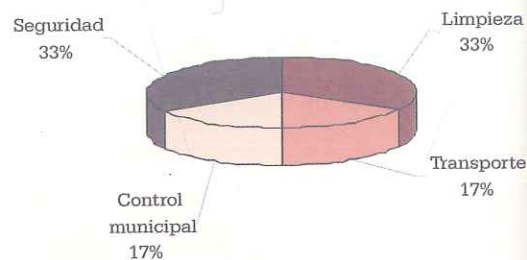


Gráfico 3.40: Servicios requeridos por la vecinal Central Guadalupe



Fuente: Fundación Centro – Elaboración propia.

### 3.21. Vecinal Ciudadela Norte (62)

#### 3.21.1. Ficha Territorial

**Ubicación:** Centro

**Límites:**

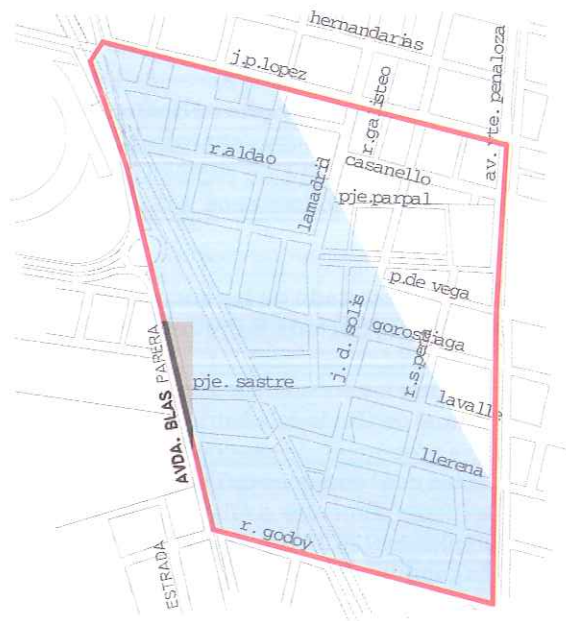
Norte: J.P. López (v.s.)

Sur: Ruperto Godoy (v.n.)

Este: Avda. Peñaloza (v.o.)

Oeste: Avda. Blas Parera (v.e.)

**Sede:** Gorostiaga 3955



Area Inundada: 73,95 %



Fuente: Fundación Centro en base a Municipalidad de Santa Fe.

#### 3.21.2. Detalles de los encuentros realizados en Vecinal Ciudadela Norte (31/1/2003) y Villa Hipódromo (1/3/2003)

La vecinal Ciudadela Norte se encuentra ubicada en el centro norte de la ciudad, corresponde a los barrios Villa Hipódromo y parte de Ciudadela. En esta jurisdicción se desarrollaron dos reuniones. La primera se llevó a cabo en la sede de la vecinal ubicada en Gorostiaga 3955. La segunda en la casa de un vecino ubicada en la intersección de las calles Angel Casanello y Estrada en la zona de Villa Hipódromo. Ambas reuniones fueron muy interesantes, principalmente por



la masiva concurrencia de vecinos. Se plantearon y se debatieron cada uno de los problemas que los habitantes padecen a diario y también surgieron propuestas concretas para abordar posibles soluciones.

### 3.21.3. Nube de problemas detectados

*“los vecinos de Ciudadela Norte somos víctimas de la mala gestión municipal. Estamos totalmente desamparados. Tenemos miles de problemas y no tenemos quien nos escuche”* manifestó un vecino a manera de presentación de la realidad que padecen.

La falta de seguridad es un problema muy grave *“es necesario erradicar definitivamente la delincuencia del barrio, especialmente entre los menores. Se necesita un destacamento policial en las inmediaciones y resolver el tema de la circulación de los patrulleros abriendo las calles y los pasillos”* afirmó un vecino que mostró conocimiento sobre el tema

En materia de salud, proponen llevar el dispensario a la vecinal *“es necesario que tengamos un centro asistencial al alcance de todos, porque los hospitales de la zona están demasiado lejos. Los vecinos de la zona de Villa Hipódromo debemos llevar los chicos al dispensario que está dentro del Hipódromo, donde tienen que estar a las 5 de la mañana para conseguir un turno. Allí la atención es de 7 a 13hs. Además, después de las 21 hs. en el barrio no entran las ambulancias”*

Sobre el arreglo de calles, los vecinos solicitan que se complete la obra de asfalto y también plantearon la necesidad de semáforos y/o lomos de burro en distintos puntos del barrio. Por último citaron su preocupación sobre la falta de regularización de la propiedad de los terrenos.

### 3.21.4. Resultado de las encuestas realizadas durante las reuniones

Entre los encuestados en la reunión en la vecinal de Ciudadela Norte, se observó una baja proporción de desocupados en comparación con reuniones en otros barrios (5,9%), así como porcentajes relativamente altos de empleados (35,3%) y cuentapropistas (23,5%). En cambio, en las encuestas correspondientes a Villa Hipódromo, los desocupados crecen en gran medida, superando el 20%.

El nivel de ingreso de los encuestados en la vecinal en promedio era relativamente bueno, ya que sólo el 35% tenía ingresos familiares inferiores a \$150, y el 41% tenía ingresos familiares superiores a \$251, e incluso se dio un 11,7% con ingresos superiores a \$1000. En Villa Hipódromo, en cambio, el 50% de los consultados manifestó ingresos menores a los \$150.

Los reclamos más frecuentes en la reunión respecto a infraestructura fueron pavimento (24%) y alumbrado (24%). En orden de importancia, aparecieron luego mejorado (17%) y desagües pluviales (17%).

Gráfico 3.41: Infraestructura requerida por la vecinal Ciudadela Norte

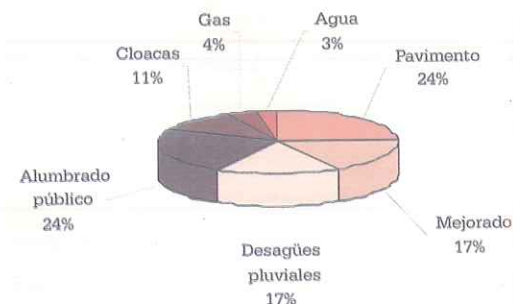
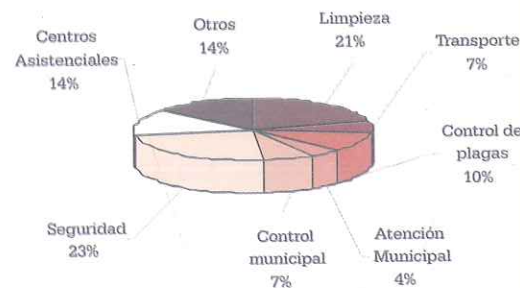


Gráfico 3.42: Servicios requeridos por la vecinal Ciudadela Norte



Fuente: Fundación Centro – Elaboración propia.

### 3.22. Vecinal Colastiné Norte (70)

#### 3.22.1. Ficha Territorial

**Ubicación:** Este

**Límites:**

Norte: Callejón Freyre

Sur: Riachuelo Santa Fe

Este: Aliviador N° 2

Oeste: Laguna Setúbal

**Sede:** Avda. Depetre y  
1° Calle Pública



#### 3.22.2. Detalles del encuentro realizado en Vecinal Colastiné Norte (12/4/03)

La vecinal Colastine Norte se encuentra ubicada al este de la ciudad, corresponde al barrio también denominado Colastiné Norte. El taller se realizó en la casa particular de la Señora Silvia Mansilla ubicada en callejón Laborié, debido a que fue imposible desarrollarlo en la propia sede de la vecinal, situada en la intersección de Avenida Depetre y 1° Calle Pública. La reunión tuvo un marco muy interesante de vecinos que supieron llevar adelante un debate sobre las distintas problemáticas del barrio.

Fuente: Fundación Centro en base a Municipalidad de Santa Fe.



### 3.22.3. Nube de problemas detectados

"Colastiné Norte es una zona que mostró un marcado crecimiento en los últimos años, pero como no podía ser de otra manera la planificación urbana por parte de la Municipalidad brillo por su ausencia. Esto puso de manifiesto problemas relacionados con la calidad en la prestación de servicios, por ejemplo: la irregular recolección de basura, la falta de desmalezamiento, el no suministro de agua potable, la mala iluminación, el no control de tránsito, el desastroso mantenimiento de las calles. Evidentemente estamos totalmente desprotegido de la gestión Municipal" expresó una vecina sintetizando la realidad que viven los vecinos del lugar.

La inseguridad en la zona también ha pasado a ser un problema preocupante "la delincuencia juvenil aumenta cada día. El robo a casas y negocios también es una cuestión que se da muy seguido. Hemos hecho varias reuniones convocadas por la Junta de Seguridad en la Escuela Roca para tratar de encontrar una solución, pero no se ha concretado nada" manifestó con desesperanza un vecino. "las calles mal iluminadas –continuó otro vecino- colaboran para el aumento de la inseguridad. Por otro lado el personal policial es muy reducido para ejercer el control necesario que requiere la zona".

El transporte público de pasajeros es quizá otros de los graves problemas que padece la zona "estamos hartos de no tener un sistema de transporte digno. Los colectivos

son una porquería, se creen que somos unos animales. Pasan cuando quieren y uno siempre llega tarde al trabajo. Es necesario que la Municipalidad se 'ponga las pilas' porque nosotros también tenemos derecho a un transporte como tienen los que viven en el centro de la ciudad" expresó en forma acalorada una vecina.

### 3.22.4. Resultado de las encuestas realizadas durante la reunión

En primer lugar, merece especial mención que el 40% de los encuestados en la reunión tiene ingresos familiares superiores a \$500, mientras un porcentaje similar declaró ingresos entre \$351 y \$500. El 40% de los encuestados eran jubilados.

En materia de infraestructura, los principales reclamos son alumbrado público y pavimento, ambos con el 26%. En orden de importancia, aparece el agua (20%), gas (13%) y por último, mejorado y desagües, los dos con el 7%.

Los servicios que más se reclaman son limpieza (33%) y seguridad (27%), sobrepasando del conjunto. Luego aparecieron centros asistenciales y transporte, ambos con el 13%, le siguen con el 7% el control de plagas y la atención municipal.

Consultados sobre cuál de estos servicios u obras de infraestructura es el más necesario, se observó que transporte captó el 80%, seguido por seguridad, con el 20% restante.

Gráfico 3.43: Infraestructura requerida por la vecinal Colastiné Norte

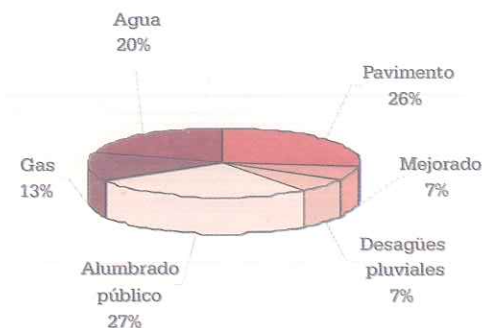
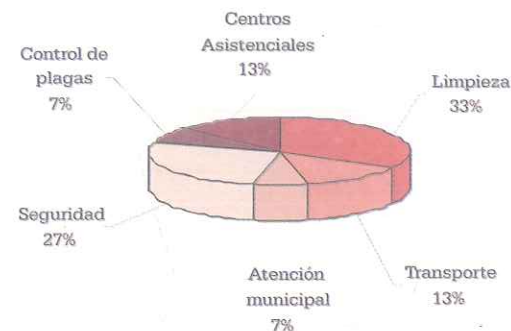


Gráfico 3.44: Servicios requeridos por la vecinal Colastiné Norte



Fuente: Fundación Centro – Elaboración propia.

### 3.23. Vecinal Colastiné Sur (76)

#### 3.23.1 Ficha Territorial

**Ubicación:** Sur

**Límites:**

Norte: Club Caza y Pesca

Sur: Riacho Santa Fe

Este: Río Colastiné

Oeste: Aliviador No. 8

**Sede:** Ex Club Facultad  
de Ing. Química



#### 3.23.2. Detalles del encuentro realizado en Vecinal Colastiné Sur (8/3/2003)

La vecinal Colastiné Sur se encuentra ubicada al este de la ciudad, corresponde al barrio también denominado Colastiné Sur que se encuentra a la vera del Río Colastiné y de la ruta nacional N° 168 que une las ciudades de Santa Fe y Paraná. El taller se realizó en la Sede de la Vecinal que en otros tiempos fuera el Club de la Facultad de Ingeniería Química. Es una vecinal que representa a un pequeño barrio que no supera las 150 familias. La concurrencia de vecinos al taller fue muy importante y fueron capaces de generar un debate donde se trataron todos los problemas de la zona.



Fuente: Fundación Centro en base a Municipalidad de Santa Fe.



### 3.23.3. Nube de problemas detectados

"Colastiné Sur es un barrio que se encuentra a solo 10 km de la ciudad de Santa Fe y somos increíblemente una especie de pueblo fantasma. Nos falta de todo. Para la municipalidad no existimos. No tenemos agua potable, no tenemos alumbrado público, no tenemos transporte, no tenemos limpieza, no tenemos dispensario, no tenemos calles mejoradas, no tenemos teléfono, no tenemos nada de nada" sentenció una vecina como síntesis de la situación que viven los vecinos de Colastiné Sur.

"El agua potable es realmente una necesidad para el barrio. Hay días que nos traen agua en un tanque y otros tenemos que tomar agua del río por que no nos queda otra. La solución esta en manos del municipio porque en su momento nos dejó fuera del plan agua para todos, entonces ahora tienen que darnos una solución que podría ser una perforación con la red domiciliaria correspondiente" manifestó una vecina.

El transporte público Urbano de pasajeros es totalmente insuficiente. Los fines de semana no tienen ningún tipo de servicio "si bien tenemos una empresa de colectivos, -expresó un vecino- la calidad del servicio es desastrosa. Los colectivos están destruidos y las frecuencias son muy malas. Los vecinos tenemos que recurrir al servicio interurbano de Paraná - Santa Fe".

Otro problema que surgió como importante es la falta de escrituras de los lotes. Lo que genera una situación de irregularidad "la Municipalidad ofrecía los terrenos en comoda-

to por un año con la condición de, llegado el caso, ser expropiados. Pero después de 1994 ese régimen quedó sin efecto y los vecinos seguimos construyendo. Hoy tenemos la sensación que Colastiné Sur es 'tierra de nadie'" aseguró uno de los participantes del taller.

Las inundaciones son también una gran preocupación para los vecinos. "cuando las calles se inundan el agua no se va sola, por lo que se necesita bombas para extraerla. Pero tenemos una sola, está claro que la solución es conseguir otra bomba pequeña para drenar. Hay que tener cuenta que las inundaciones nos traen, además de los inconvenientes del agua, alimañas, víboras, ratas, etc"

En lo que respecta a la salud, no cuentan con un dispensario que cubra la zona. Asisten a La Guardia, (que esta a 5 km.) donde además según los vecinos el servicio debería mejorar. El dispensario no tiene teléfono ni medios de movilidad.

### 3.23.4. Resultado de las encuestas realizadas durante la reunión

Entre los encuestados de la reunión, se encontró un 27,3% de desocupados, igual proporción de empleados, y 36,4% de amas de casa. El nivel de ingreso familiar era bastante variable, ya que el 36,4% tenía ingresos de \$150 o menos, el 45,5% tenía ingresos entre \$151 y \$500, y el 18,2% ingresos entre \$501 y \$1000. Además, el 81,8% tenía al menos el primario completo.

En cuanto a los requerimientos de infraestructura, las necesidades más frecuente-

Gráfico 3.45: Infraestructura requerida por la vecinal Colastiné Sur

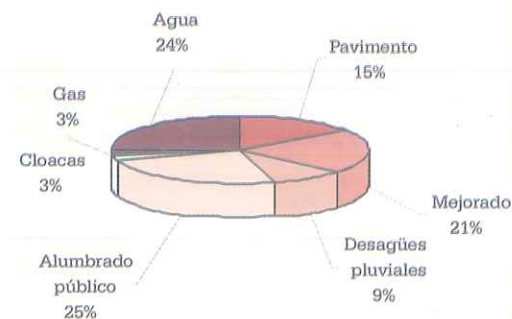
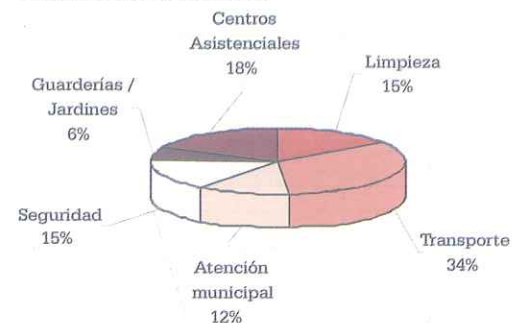


Gráfico 3.46: Servicios requeridos por la vecinal Colastiné Sur



Fuente: Fundación Centro - Elaboración propia.

mente nombradas fueron alumbrado público (25%) y agua (24%), seguidos por mejorado (21%) y pavimento (15%). Entre las principales necesidades de servicios se encuentran transporte (34%), centros asistenciales (18%), y seguridad y limpieza (ambas con 15%). Ante la pregunta sobre cual de estos servicios es específicamente el más necesario, el 63,6% de los presentes eligió el transporte.

### 3.24. Vecinal Coronel Dorrego (57)

#### 3.24.1 Ficha Territorial

##### Límites:

Norte: Intersección de calle Necochea y vías FFCC Belgrano

Sur: Ayacucho (v.n.)

Este: Vías FFCC Belgrano (l.o.)

Oeste: Necochea (v.e.)

**Sede:** French 1439



#### 3.24.2. Detalles del encuentro realizado en Vecinal Coronel Dorrego (21/2/2003)

La vecinal Coronel Dorrego se encuentra ubicada al noreste de la ciudad, comprende los barrios La Chaqueñada y parte de Guadalupe Oeste. El taller se llevó a cabo en la sede de la 'Asociación Civil Por Todos', sito en calle Pavón 1400, por no poder ser realizada en la propia sede de la vecinal que se encuentra ubicada en French 1439. La reunión tuvo una convocatoria masiva, principalmente de mujeres que entablaron un diálogo abierto donde se expusieron cada uno de los problemas que tiene el barrio y también surgieron soluciones aportadas por los propios vecinos.

#### 3.24.3. Nube de problemas detectados

*"Hace 25 años –relató una vecina- que vivo en este barrio. Les puedo asegurar que antes no era así. Era un barrio tranquilo don-*

Fuente: Fundación Centro en base a Municipalidad de Santa Fe.



de no había ningún tipo de problemas. Hoy están todo el día a los tiros, no podemos dejar jugar a los chicos en la vereda, no podemos mandarlos solos a la escuela, no podemos salir en cuanto oscurece. Hoy, en este barrio, por culpa de los 'chorros' es casi imposible vivir". "Es necesario -continuó una señora- mayor presencia policial para resolver en parte el problema, porque que la imagen que tenemos como barrio gracias a la delincuencia y la violencia hace que seamos discriminados. Cuando alguien va a pedir trabajo y dice que es de La Chacueñada ya lo dejan afuera. Además, por esta misma razón las ambulancias y los colectivos no ingresan".

"No solo padecemos el problema de la seguridad también estamos totalmente olvidados por la Municipalidad. Las calles están destruidas y llenas de basura porque nunca pasa el camión recolector, los desagües están todos tapados con yuyos, la iluminación brilla por su ausencia. Por todos estos problemas, se hacen reclamos a la Municipalidad, pero nunca obtenemos respuesta que nos de una solución". Detalló un integrante de la Asociación.

En materia de salud la atención en los dispensarios, según los vecinos, es deficiente. También se hizo referencia a la carencia de actividades culturales y deportivas para los chicos.

#### 3.24.4. Resultado de las encuestas realizadas durante la reunión

El 90% de los asistentes a la reunión en la Vecinal Dorrego eran mujeres. Además, el 70% tenía menos de 40 años. En la reunión había un 30% de desocupados, 35% de empleados, y 20% de amas de casa. Ninguno de los asistentes poseía un ingreso familiar superior a \$350, y el 70% tenía ingresos inferiores a \$150.

Los dos mayores reclamos en cuanto a infraestructura fueron por alumbrado público (22%) y mejorado (21%), seguido por pavimento (20%) y desagües (13%), en tanto que Agua y Gas quedaron con el 7%.

En cuanto a servicios, los 2 mayores reclamos fueron por seguridad (27%) y limpieza (26%). Con un 8%, les siguieron atención municipal y centros asistenciales. También se registraron, aunque en menor medida, reclamos por control de plagas, escuelas, guarderías, espacios verdes y centros recreativos-culturales.

Ante la pregunta puntual sobre cual es el servicio más necesario, se remarcó el requerimiento de mayor seguridad (35%), seguido por centros asistenciales (20%).

Gráfico 3.47: Infraestructura requerida por la vecinal Coronel Dorrego

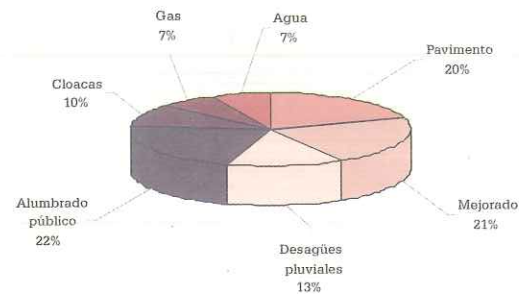
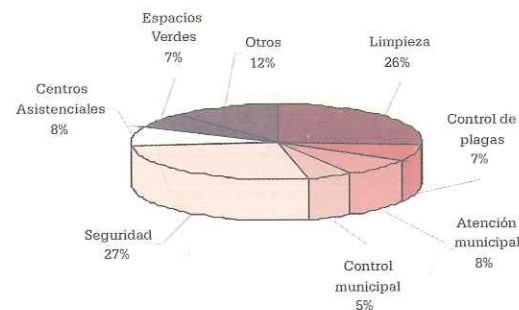


Gráfico 3.48: Servicios requeridos por la vecinal Coronel Dorrego



Fuente: Fundación Centro - Elaboración propia.

### 3.25. Vecinal Del Tránsito (36)

#### 3.25.1 Ficha Territorial

**Ubicación:** Noroeste

**Límites:**

Norte: Berruti (v.s.)

Sur: Vieytes (v.n.)

Este: Avda. Blas Parera (v.o.)

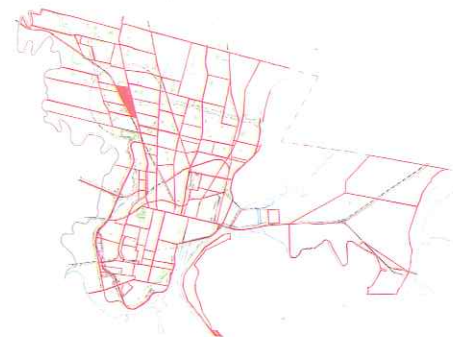
Oeste: Vías FFCC Gral. Belgrano

**Sede:** Larrea 5512



#### 3.25.2. Detalles del encuentro realizado en Vecinal Del Tránsito (28/1/2003)

La vecinal del Tránsito se encuentra ubicada al noroeste de la ciudad, comprende el barrio del mismo nombre. El taller se llevó a cabo en la sede del Club 'Los Cuarenta', situado en la calle Larrea 5512, por no poder contar con la sede de la vecinal. A la reunión asistieron un gran número de vecinos. También estuvieron presentes representantes de Asociaciones civiles e integrantes de la Comisión Directiva del Club donde se desarrolló el encuentro.



Fuente: Fundación Centro en base a Municipalidad de Santa Fe.



### 3.25.3. Nube de problemas detectados

"Este era un barrio casi sin problemas, pero hoy producto de una Municipalidad que nos da la espalda y de una crisis social cada vez más grave, empezamos a padecer diferentes problemas cuya solución escapa aparentemente de nuestras manos. La seguridad por ejemplo. Los robos son cosa de todos los días y no vemos de que manera podemos solucionarlo. Es necesario un destacamento, mayor presencia policial en las calles, que los vecinos también nos involucremos más. También es necesario un control estricto alrededor de la discoteca del barrio en lo relativo a droga, robos y prostitución" detalló un vecino preocupado.

Los vecinos también hablaron de la necesidad de que la Municipalidad haga un correcto mantenimiento de las calles "no es posible –expresó una vecina- que tengamos que padecer calles intransitables, un problema que se agrava porque no se hace absolutamente nada. Además ya es necesario que se asfalten algunas calles que hoy son de tierra o tienen un mejorado, tal es el caso de calle Larrea". "los callejones –continuó otro vecino- también son un problema. Por otro lado tenemos que sufrir la falta de riego de las calles de tierra por parte de la Municipalidad. Como no lo hace, los vecinos somos los que regamos, sino estamos condenados a padecer el polvillo que se levanta y afecta nuestra salud"

El desmalezamiento de los yuyales que existen en las zonas de las vías del ferrocarril, la limpieza de las zanjas que están totalmente tapadas de basura y yuyos, el recambio de focos en el sistema de iluminación son problemas que los vecinos viven a diario y no encuentran la forma de que la Municipalidad les resuelva el problema.

En obras públicas los vecinos solicitan que se construyan desagües, lomas de burros -principalmente en calles Ayacucho y Servando Bayo- y el sistema de cloacas.

### 3.25.4. Resultado de las encuestas realizadas durante la reunión

En primer lugar, cabe destacar que el 31,6% de los asistentes a la reunión eran amas de casa, mientras que el 21% eran empleados. También estaban presentes estudiantes, jubilados, desocupados y cuentapropistas. El 79% de los asistentes declaró ingresos familiares inferiores a \$500.

Consultados sobre las obras de infraestructura más necesarias en el barrio, las 3 primeras fueron: desagües pluviales (25%), pavimento (25%) y cloacas (22%). Le siguieron mejorado, alumbrado público y agua. Entre los numerosos servicios que requieren mejoras, los presentes destacaron seguridad (30%), limpieza (21%), atención municipal (14%) y transporte (11%).

Gráfico 3. 49: Infraestructura requerida por la vecinal Del Tránsito

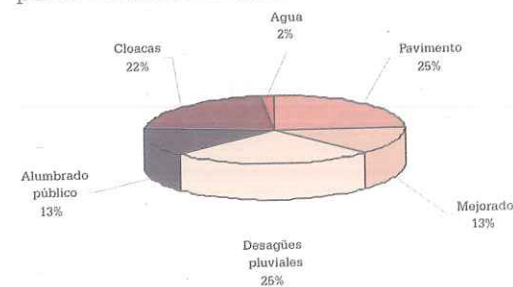
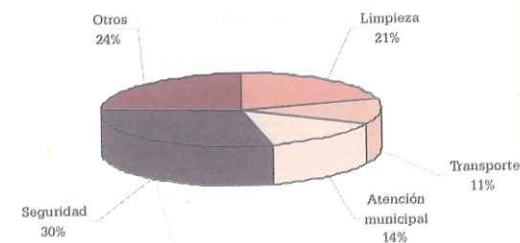


Gráfico 3.50: Servicios requeridos por la vecinal Del Tránsito



Fuente: Fundación Centro – Elaboración propia.

### 3.26. Vecinal Domingo Faustino Sarmiento (24)

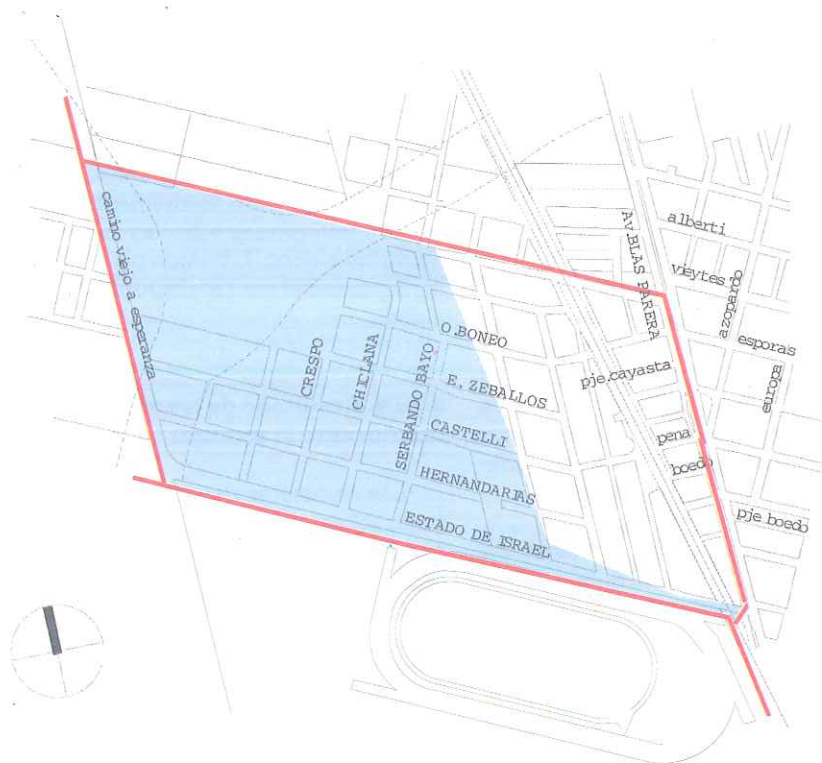
#### 3.26.1. Ficha Territorial

**Ubicación:** Noroeste

**Límites:**

Norte: Vieytes (desde Blas Pareras a camino Viejo esperanza)  
Sur: Estado de Israel (desde Blas Pareras a camino Viejo Esperanza)  
Este: Avda. Blas Pareras (v.o.) (desde Vieytes a Estado de Israel)  
Oeste: Camino Viejo a Esperanza

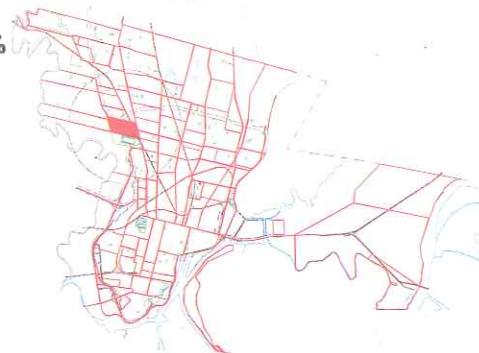
**Sede:** Vieytes 5047



■ **Area Inundada: 60%**

#### 3.26.2. Detalles del encuentro realizado en Vecinal Domingo Faustino Sarmiento (15/4/03)

La vecinal Domingo Faustino Sarmiento se encuentra ubicada al noroeste de la ciudad, comprende el barrio del mismo nombre. El encuentro se llevó a cabo en la sede del Centro de Jubilados Mariano Cabal situado en Pasaje David Peña 4880, por no poder utilizar la sede de la vecinal que esta ubicada en Vieytes 5047. El taller fue muy productivo. Los vecinos debatieron detalladamente los inconvenientes que se viven a diario en la zona. Aportaron, además, una serie de propuestas relacionadas principalmente con la tercera edad.





### 3.26.3. Nube de problemas detectados

"El barrio –empezó a relatar un vecino– tiene problemas de mantenimiento y limpieza. En primer lugar se rompen los focos y la municipalidad nunca los repone, entonces el alumbrado público es pobre. Las cunetas y los desagües escurren el agua al zanjón principal, pero este no cumple adecuadamente la función porque la municipalidad no lo limpia. Las calles no tienen alcantarillas que conecten los desagües con el zanjón principal, además los vecinos lo utilizan de basurero por lo que el agua desborda y vuelve al barrio. La situación como se ve es caótica. No merecemos vivir así".

Según los vecinos la zona se ve afectada en materia de seguridad por la delincuencia juvenil que asola el barrio "somos un barrio de paso obligado que usan los delincuentes de otros barrios. Somos víctimas mañana, tarde y noche de robos y hasta de violaciones. La Comisaría nunca tiene los medios para realizar los recorridos de patrullaje y prevenir actos delictivos. Una vez al mes se hacen reuniones para charlar sobre el tema, pero la solución no aparece" detalló una vecina.

El transporte público de pasajeros es un problema importante porque para acceder al mismo los vecinos tienen que caminar unas cuantas cuadras "el problema no es caminar. El problema es que las calles están intransitables y además nos tenemos que exponer a la delincuencia. Entonces, que los colectivos no ingresen al barrio es una realidad que hasta pone en riesgo nuestra vida" sentenció una señora con cara de preocupada.

También surgió la preocupación de los vecinos por la deficiente atención de la sa-

lud. El barrio cuenta con un dispensario pero los turnos nunca alcanzan y no tienen los suficientes especialistas trabajando en el dispensario. Los espacios para que se desarrollen actividades de recreación, deporte y cultura existen pero no hay proyectos para llevarlos a cabo. La única plaza que tienen, la mantiene el centro de Jubilados Mariano Cabal.

### 3.26.4. Resultado de las encuestas realizadas durante la reunión

Las encuestas determinaron algunos detalles sobre la situación socioeconómica de los encuestados. Curiosamente, en la Vecinal Sarmiento se observó un 82,3% de empleados, 11,7% de amas de casa y 5,8% de jubilados, sin registrarse desocupados. El nivel de ingresos del grupo familiar en ningún caso superaba los \$500, y el 70,5% tenía ingresos inferiores a \$150. En cuanto a los reclamos de los vecinos, en materia de infraestructura se destaca la necesidad de alumbrado público (27,5% del total de menciones), gas (21,6%) y mejorado (17,7%). El servicio más requerido por la vecinal es la seguridad (23,5%), seguido por limpieza (19,6%) y centros asistenciales (17,7%).

### 3.26.5. El impacto de la crecida del río Salado. Abril/Mayo 2003

El agua llegó a 30 manzanas del área correspondiente a la vecinal Sarmiento, donde afectó a un 60 por ciento de las viviendas. Faltan datos precisos sobre viviendas evacuadas y autoevacuadas. Pero, cuando se quiso saber la opinión de los vecinalistas

Gráfico 3.51: Infraestructura requerida por la vecinal D.F. Sarmiento

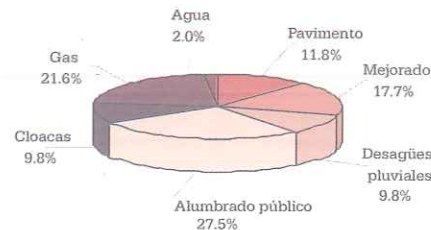
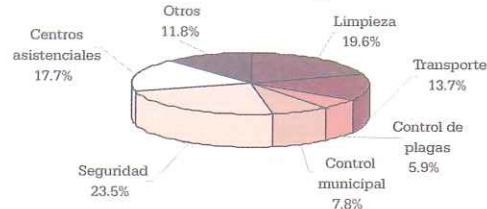


Gráfico 3.52: Servicios requeridos



sobre el modo de reubicar a aquellos vecinos que perdieron todo, los trabajadores barriales manifestaron la necesidad de un plan de viviendas horizontales y que sea realmente "digno".

Las autoridades vecinales destacaron el trabajo realizado por la Prefectura, las escuelas públicas, la Cruz Roja, las Fundaciones, la Iglesia y las vecinales..

A la hora de plantear el modo de reparación de los daños causados por la inundación, el presidente de la vecinal considera que la catástrofe constituye "una oportunidad única" para planificar la ciudad. En este sentido, Manuel Miralles, entiende que ahora cabe la posibilidad de reubicar a sectores antes marginados de la ciudad en lugares altos y seguros, con espacios verdes y viviendas dignas. Además, promoviendo laboral y socialmente los miembros de estos sectores, integrándolos en forma plena.

### 3.27. Vecinal Estanislao López (30)

#### 3.27.1. Ficha Territorial

**Ubicación:** Noroeste

**Límites:**

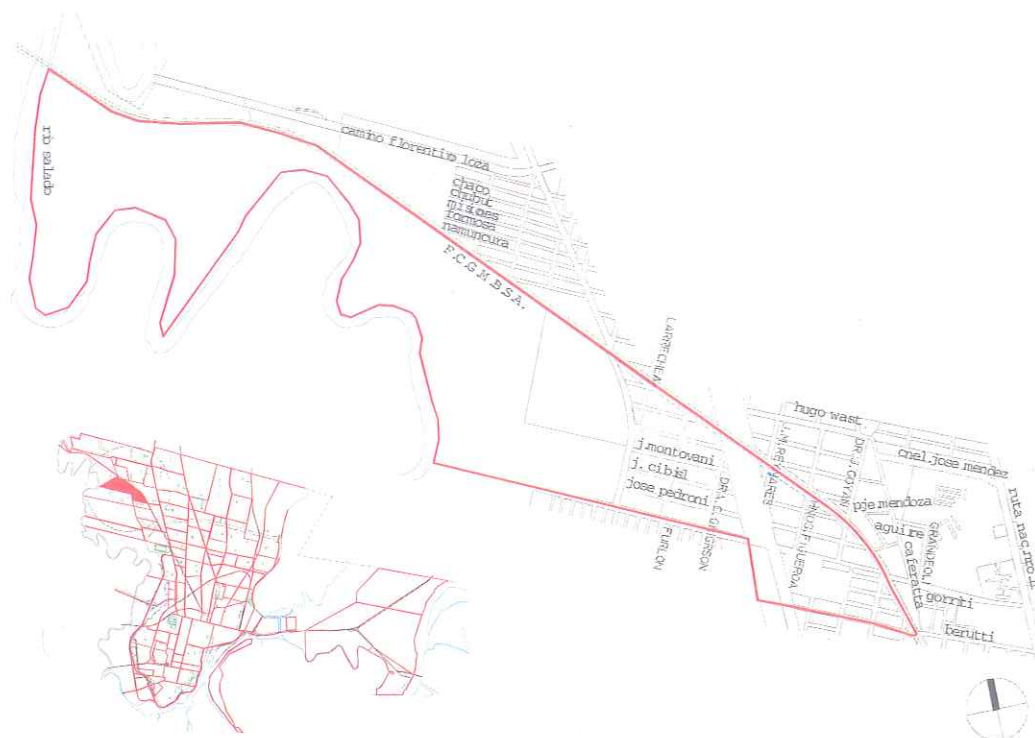
Norte: J.R. Méndez (desde Blas Parera y Caferatta) y Hugo West (desde Caferatta a Diagonal Obligado)

Sur: Berutti (desde FFCC Belgrano a Avda. Blas Parera)

Este: Avda. Parera (desde Berutti a J.R. Méndez)

Oeste: Diagonal Obligado (desde Hugo West a Vías FFCC Belgrano)

**Sede:** Piedrabuena 6038



Fuente: Fundación Centro en base a Municipalidad de Santa Fe.

#### 3.27.2. Detalles del encuentro realizado en Vecinal (13/3/2003)

La vecinal Estanislao López se encuentra ubicada al noroeste de la ciudad, comprende los barrios La Gran China y Estanislao López. El taller se desarrolló en el patio de la sede de la vecinal situada en Piedrabuena 6038. El encuentro convocó a un gran número de vecinos que asistieron muy interesados en participar motivados por la necesidad de ser escuchados. Ante cada problema surgieron una serie de ideas y propuestas para arribar a una solución.

También se pudieron debatir diferentes visiones de cómo ponerlas en práctica.

#### 3.27.3. Nube de problemas detectados

*“En este barrio –abriendo el debate expresó un vecino- el tema principal es la inseguridad. Cuando un vecino sale de su casa no sabe si al volver va a encontrar las chapas del techo. Cuando la policía agarra a un delincuente que generalmente es muy joven, no dura más de dos o tres días presos y después*



sale y vienen las represalias con quienes los han denunciados” “por otro lado –continuó una señora- no tenemos protección de la policía. Estamos totalmente desprotegidos, además de incomunicados, para acceder a un teléfono público tenemos que ir hasta la Avda. y el locutorio tiene un horario de atención reducido. En el barrio no hay teléfonos porque se robaron los cables de instalación”.

La calidad de los servicios en el barrio es deficiente. “vivimos en un barrio que esta casi tapado por los yuyos y las malezas que no solo son refugio de los ‘malandras’, sino que también permiten que el barrio este lleno de alimañas y ratas. La Municipalidad bien gracias” detalló y concluyó una vecina muy locuaz. “también tenemos que decir –se sumó criticando otro vecino- que la Municipalidad no solo no corta los yuyos, sino que tampoco cambia los focos, ni limpia las zanjas y bocas de tormenta que están llenas de basura y escombros”.

Sobre la atención de la salud, una vecina tomo la palabra y detalló minuciosamente la problemática “en el dispensario ubicado en calle Caferatta por día dan solo 15 turnos y a las dos de la tarde cierran. Además hay que decir que atienden a enfermos de los barrios Loyola, Los Naranjos, a veces de Yapeyú -por que el que ellos tienen no los pueden atender- y al mismo Estanislao López. Como verán 15 turnos por día no alcanza para nada. Si luego de las dos de la tarde necesitan un medico tienen que ir al Psiquiátrico donde no

hay pediatras, solo médicos generalistas. Estamos muy mal”.

Sobre el transporte público los vecinos también se sienten totalmente desprotegidos. El sistema está deteriorado, las líneas y los remises no entran a las calles internas. “cuando necesitamos tomar un colectivo tenemos que ‘comernos’ una espera de mas de 45 minutos” concluyó un joven.

#### 3.27.4. Resultado de las encuestas realizadas durante la reunión

Como primer resultado se destaca que el 76% de las personas que respondieron la encuesta fueron mujeres. Para aproximarse al perfil socioeconómico de los asistentes a la reunión, se observa que ninguno tenía un ingreso familiar superior a \$150, mientras que sólo el 14% tenía secundario completo o superior.

En cuanto a infraestructura, el principal reclamo de los vecinos es por alumbrado público (22,2% de las menciones), seguido por desagües (20,6%) y mejorado (17,5%).

Los servicios más necesarios en el barrio son seguridad (25,4%), y transporte y limpieza (ambos con 20,6%).

Se determinó también que servicio más necesario en forma individual es seguridad (38,1%).

Gráfico 3.53: Infraestructura requerida por la vecinal Estanislao López

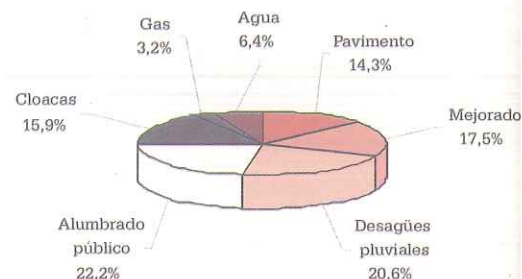
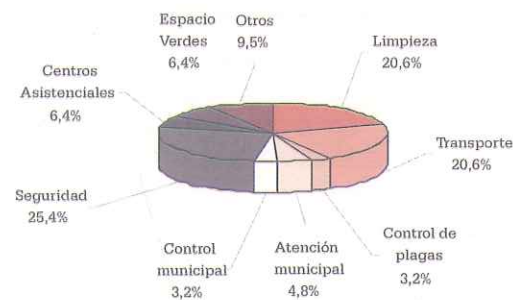


Gráfico 3.54: Servicios requeridos por la vecinal Estanislao López



Fuente: Fundación Centro – Elaboración propia.

### 3.28. Vecinal Facundo Quiroga (48)

#### 3.28.1 Ficha Territorial

##### Ubicación:

##### Límites:

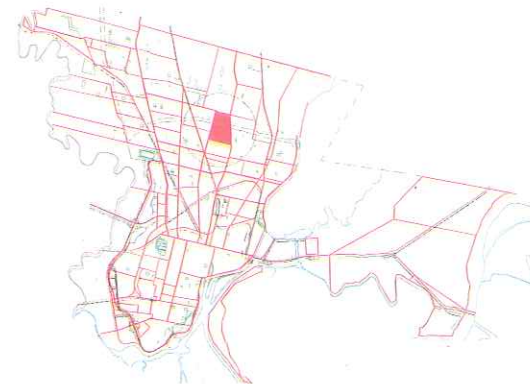
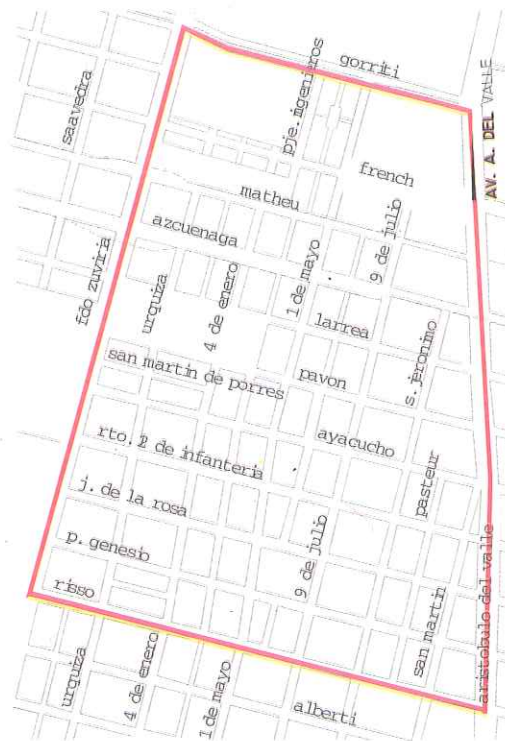
Norte: Gorriti (v.s.)

Sur: Risso (v.s.)

Este: Avda. Aristóbulo del Valle (v.o.)

Oeste: Facundo Zuviría (v.e.)

Sede: Pje. Almafuerde 7739



Fuente: Fundación Centro en base a Municipalidad de Santa Fe.

#### 3.28.2. Detalles del encuentro realizado en Vecinal Facundo Quiroga (13/12/2002)

La vecinal Facundo Quiroga se encuentra ubicada al norte de la ciudad, comprende los barrios Villa Elsa, Esmeralda Sur, Etcher y Transporte. El taller se desarrolló en el Club Pucará situado en Regimiento 12 de Infantería 2750. No se realizó en la Sede de la Vecinal que esta ubicada Pasaje Almafuerde 7739, por la necesidad de contar con un espacio amplio

ante el interés de los vecinos por participar del taller. La reunión fue lo numerosa que los directivos de la vecinal esperaban, también fue muy productiva por la calidad de los debates que se plantearon, especialmente a la hora de ver como resolver problemas que hace tiempo que afectan el barrio.



### 3.28.3. Nube de problemas detectados

El debate se inició planteando la problemática relacionada con los servicios públicos y el accionar de la Municipalidad. Al respecto un vecino manifestó *"En este barrio hay muchas cosas por hacer y que la municipalidad se desentiende. Es necesario desmalezamiento de los terrenos baldíos, que se regularice la recolección de basura, limpieza de desagües y fumigación. También en las inmediaciones de esta vecinal es necesario que se continúen obras públicas que nunca han sido terminadas y otras que es necesario que se realicen como la pavimentación de algunas calles y el zanjeo"* *"También es importante citar –expresó otro vecino– que la municipalidad haga bien las cosas. Porque, por ejemplo, en calle Risso se pavimentó pero no se hizo el cordón cuneta, entonces el agua de lluvia y de los domicilio va a parar a la calle y la destruye"*.

*"La Vecinal esta cansada de enviar notas a los despachos de la municipalidad y no tener ningún tipo de respuestas. Hemos planteado la posibilidad de que los propios vecinos juntos a los planes de Jefes y Jefas de familia se encarguen de parte de la limpieza del barrio, pero no nos han respondido positivamente con respecto a las herramientas que necesitamos para llevar adelante la tarea"* comentó un integrante de la vecinal.

Una de las problemáticas relevantes de este barrio es la falta de construcción y habilitación de establecimientos educativos. Las escuelas necesitan materiales y los docentes cursos de capacitación docente. Los

vecinos reclaman cursos o talleres de capacitación en educación sexual, alimentación, salud, higiene personal, violencia familiar, tercera edad.

En lo que respecta a la seguridad, solo hay un destacamento para tres barrios. En cuestión de transporte se hace necesario mejorar el sistema y aumentar la frecuencia de las líneas. Además no hay líneas que conecten los distintos barrios. No hay un espacio físico para recreación, deporte y cultura; idealmente se debería construir un polideportivo. Los vecinos mencionan la necesidad de promover distintas formas culturales: deporte, títeres, teatro, muestras artísticas, etc.

### 3.28.3. Resultado de las encuestas realizadas durante la reunión

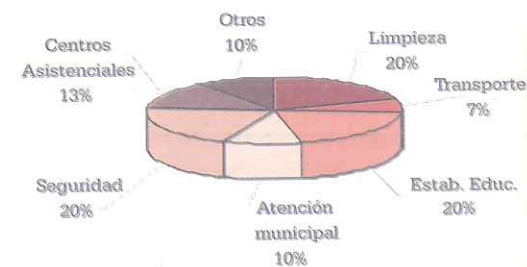
Sobre la situación socioeconómica de los encuestados, se puede mencionar que el 60% poseía ingresos mensuales de hasta \$150 y que ninguno declaró valores superiores a los \$500. En cuanto a educación, el 40% asistió a la escuela primaria, mientras el otro 60% accedió al secundario pero solo el 20% de los encuestados lo finalizó. Los desocupados llegaron al 40% de los entrevistados.

Las encuestas permitieron determinar los principales reclamos de los vecinos en materia de infraestructura: la mayor falencia se observa en alumbrado público (27% del total de menciones), seguido por desagües y pavimento (ambos con 17%) y posteriormente, mejorado y cloacas (13%).

Gráfico 3.55: Infraestructura requerida por la vecinal Facundo Quiroga



Gráfico 3.56: Servicios requeridos por la vecinal Facundo Quiroga



Fuente: Fundación Centro – Elaboración propia.

En cuanto a servicios, se observan numerosos reclamos. Se destaca la necesidad de mejor limpieza y seguridad, además de la falta de establecimientos educativos (guarderías, jardines de infantes y escuelas primarias y secundarias). Todos estos factores tuvieron un 20% de las menciones totales, como se observa en el gráfico. También se reclaman centros asistenciales (13%), atención municipal (10%) y transporte (7%).

### 3.29. Vecinal Fomento 9 de Julio (16)

#### 3.29.1. Ficha Territorial

**Ubicación:** Centro

**Límites:**

Norte: Vías FFCC Mitre ramal puerto  
Sur: Vías FFCC Belgrano ramal sur  
Este: Vías FFCC Belgrano ramal norte  
Oeste: Vías FFCC Belgrano ramal  
Las Colonias

**Sede:** Pedro Ferré 2928

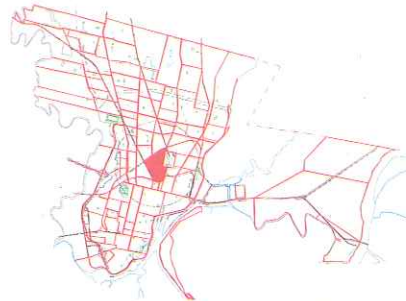


#### 3.29.2. Detalles del encuentro realizado en Vecinal Fomento 9 de Julio (28/2/2003)

La vecinal Fomento 9 de Julio se encuentra ubicada en el centro norte de la ciudad, comprende los barrios Fomento 9 de Julio y Escalante. El taller se desarrolló en el la Sede de la Vecinal sita en calle Pedro Ferre 2928. El debate estuvo centrado en dos o tres problemática principales que padece el barrio. Algunas relacionadas con la falta de acción de la Municipalidad y otras que requieren de un mayor compromiso de los vecinos para alcanzar las soluciones. La participación fue buena y el balance final altamente positivo

#### 3.29.3. Nube de problemas detectados

*“En este barrio –manifestó una vecina que tomó la palabra– se da un caso paradigmático con respecto a el accionar de la municipalidad que siempre toma decisiones sin consultar a los vecinos involucrados. Durante mucho tiempo luchamos por la apertura de*



Fuente: Fundación Centro sobre la base de Municipalidad de Santa Fe.



las calles en la zona de las vías como una forma de vinculación este-oeste, hasta que con mucho esfuerzo lo conseguimos. Pero después, la municipalidad sin consultarnos y sin conocer las necesidades de la zona reinstaló el problema porque construyó los canteros en la Avenida Facundo Zuviría. Esta es una muestra cabal de cómo los funcionarios municipales toman decisiones sin consultar a los vecinos y que en vez de dar soluciones generan más problemas”

En este taller se insistió mucho con respecto al mantenimiento y limpieza, haciendo referencia especial a la recuperación de espacios verdes (Parque Líbano y terrenos Ferroviarios) y la parquización permanente de los canteros de la avenida que lo cruza (Avda A. del Valle) y el desmalezamiento de los terrenos del ferrocarril “estas cuestiones no se resuelven por desidia de la municipalidad. Porque no es un problema de dinero, sino de que ciudad queremos construir, tener y cuidar” concluyó un vecino. “además –agregó otro vecino- es necesaria la repavimentación de las avenidas, poner semáforos, plantas con flores y reconstrucción de veredas. Optimizar el alumbrado público es también muy importante porque ayuda a la seguridad”

Con respecto a la seguridad los vecinos comentaron que “antes el barrio era muy tranquilo, ahora hay robos a mano armada y oportunistas que se llevan todo lo que encuentran a mano. Diariamente tenemos casos de rapiña que hacen que se haya vuelto peligroso hasta transitar las calles durante el día. La

zona del Parque Federal que está totalmente abandono es un refugio para los delincuentes que ponen en jaque al vecindario”.

Por último, los vecinos se quejaron expresamente de los inconvenientes que provoca una fábrica que funciona en el barrio “no sabemos como hacer para solucionar este problema, pero estamos convencidos que por la densidad población que hay en la zona esta fábrica ya no debería estar allí. Y la responsabilidad de los daños que pueda causar no es solo de los empresarios, sino también de la municipalidad que no hace cumplir las ordenanzas y de esta manera no cuida a los vecinos” concluyó una vecina muy preocupada por esta situación

### 3.29.4 Resultado de las encuestas realizadas durante la reunión

La encuesta realizada permitió conocer que más del 54% de los asistentes pertenecen a grupos familiares que perciben \$501 o más, el 27,3% a familias con ingresos de entre \$251 y \$500, y el 18,2% a familias sin ingresos. En tanto, el 27,3% de los asistentes declaró ser empleado, con igual porcentaje de jubilados. Se encontró un 9% de desocupados, y un 18,2% tanto de estudiantes como de cuentapropistas.

Las respuestas sobre las necesidades en infraestructura nombraron con mayor frecuencia al mejorado (28%), seguido por alumbrado público con el 24% y pavimento (21%). Después se ubican desagües, cloacas y agua.

Gráfico 3.57: Infraestructura requerida por la vecinal Fomento 9 de Julio

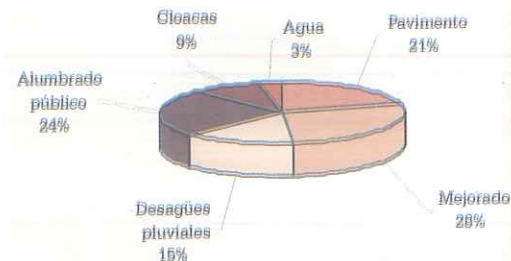
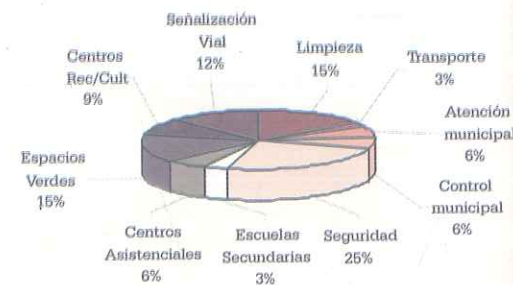


Gráfico 3.58: Servicios requeridos por la vecinal Fomento 9 de Julio



Fuente: Fundación Centro – Elaboración propia.

El mayor reclamo en cuanto a servicios es por más seguridad, con el 25%, seguido por limpieza y espacios verdes, ambos con el 15%, y señalización vial con el 12%. Ante la pregunta puntual sobre cual de los servicios es el más necesario, el 45,5% nombró la seguridad.

### 3.30. Vecinal General Alvear (61)

#### 3.30.1 Ficha Territorial

**Ubicación:** Centro

**Límites:**

Norte: J.M. Gutierrez (v.s.)

Sur: Vías empalme ex-FFCC.

Santa Fe

Este: Angulo ramal Ferroviario  
y Gutiérrez

Oeste: Instalaciones ex FFCC.

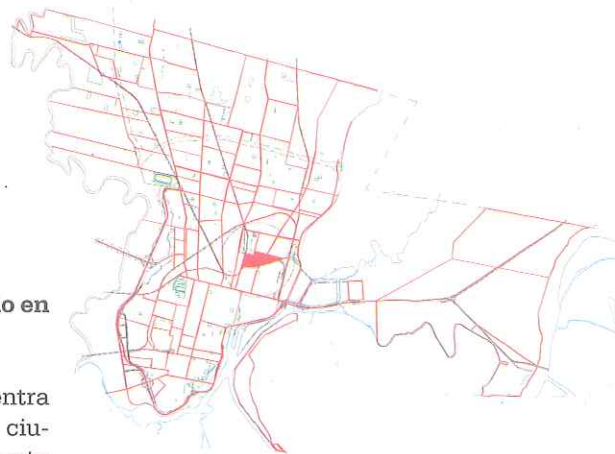
Santa Fe

**Sede:** No tiene



#### 3.30.2. Detalles del encuentro realizado en Vecinal Gral. Alvear (14/3/2003)

La vecinal General Alvear se encuentra ubicada en el centro geográfico de la ciudad, comprende parte del barrio Sargento Cabral y parte del barrio Candiotti norte. El taller se desarrolló en el Club Santa Rosa situado en calle Las Heras 4388. Se realizó en este club, cedido por sus autoridades gratuitamente, porque la Vecinal no cuenta con Sede propia. La convocatoria fue exitosa y el debate sobre los distintos problemas y propuestas fue muy amplio y dejó como balance una serie de cuestiones que enriquecen este trabajo de investigación.



Fuente: Fundación Centro en base a Municipalidad de Santa Fe.

#### 3.30.3. Nube de problemas detectados

*"Somos un barrio casi céntrico, de calles asfaltadas y con todos los servicios, pero también tenemos serios problemas que nos afectan de una manera importante y que no se resuelven. Por ejemplo este es un barrio que cuando llueve se inunda. Yo hace 58 años que*



vivo en este barrio y hace 40 que me inundo. Cuando caen dos gotas los vecinos tenemos que salir en canoa. Es increíble que hayan pasado tantos años y la Municipalidad no haya encontrado la solución” manifestó una señora que había llevado hasta fotografías de la zona cuando se inundaba. “Las calles se inundan –comentó otra vecina- porque hay pocos desagües y el entubado es angosto. Además, las vías son un límite para el escurrimiento de agua. Además es necesario que cuidemos la limpieza de las bocas de tormenta y del barrio para evitar que se tapen”

El transporte surge como una cuestión importante en el mapa de problemas que padecen los vecinos “necesitamos por favor que vuelva el 6, ya que era la única línea que ingresaba al barrio y hacia un recorrido entre las avenidas Aristóbulo del valle y General Paz” expresó con sentido de suplica una vecina.

También surgió la necesidad de que exista una vía de comunicación directa desde el barrio a la zona de la costanera. “consideramos necesario –expresó un vecino- que la Municipalidad arbitre los medios necesarios para que se realice la apertura de calle Luciano Torrent o alguna calle hasta la Costanera porque las únicas arterias que conectan son Salvador del Carril, Calcena y Boulevard”.

Por último los vecinos manifestaron que “el barrio no es de los más inseguros, pero se producen robos y asaltos a particulares y viviendas. La policía nos dijo, entre otras cosas, que la ciclovía constituye un obstáculo

para cualquier control. Además a la policía le faltan hombres y móviles”.

#### 3.30.4. Resultado de las encuestas realizadas durante la reunión

La encuesta realizada permitió conocer que más del 50% de las personas pertenecen a grupos familiares que poseen entre \$251 y \$350 mensuales. Considerando las ocupaciones, la mitad de los encuestados dijo ser jubilado, mientras empleados y cuentapropistas mostraron idéntica participación. Un 25% de los consultados era universitario.

Consultados sobre cuales aspectos de infraestructura deben ser mejorados en la vecinal, pavimento, mejorado y desagües pluviales fueron los mas escuchados. Cada uno de los tres aspectos recibió un 25% de las menciones. Luego aparecieron el alumbrado público (17%) y agua (8%).

Entre los servicios, los mayores reclamos son seguridad –en primer término con el 33% de las menciones- y luego limpieza y transporte, ambas con el 25%. Es importante destacar la preocupación por los espacios de recreación, en especial los verdes, que apareció en esta vecinal ambos con el 8,3%, lo que sumado representa el 16.6%.

Consultados sobre cuál es el servicio u obra de infraestructura más relevante, no hubo dudas en señalar la seguridad, que captó el 75% de las opiniones.

Gráfico 3.59: Infraestructura requerida por la vecinal General Alvear

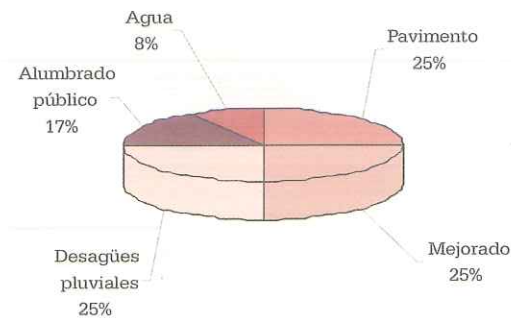
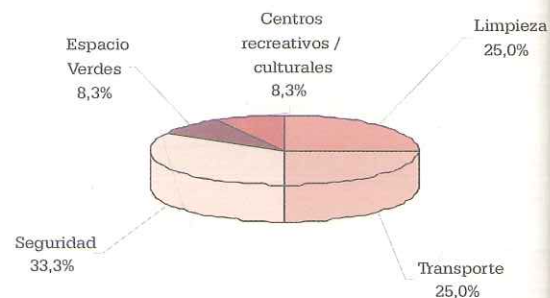


Gráfico 3.60: Servicios requeridos por la vecinal General Alvear



Fuente: Fundación Centro – Elaboración propia.

### 3.31. Vecinal General Belgrano (22)

#### 3.31.1. Ficha Territorial

**Ubicación:** Norte

**Límites:**

**Norte:** 12 de Infantería (desde FFCC Mitre hasta Simón de Iriondo y Risso (desde S. de Iriondo hasta A. Del Valle)  
**Sur:** Hernandarias (desde vías de FF.CC. Belgrano a A. Del Valle  
**Este:** A. Del Valle (desde Risso a Hernandarias) y Simón de Iriondo (desde Risso a 12 de Infantería)  
**Oeste:** Vías del FFCC Belgrano (desde 12 de Infantería a Hernandarias)

**Sede:** Obispo Boneo 3050

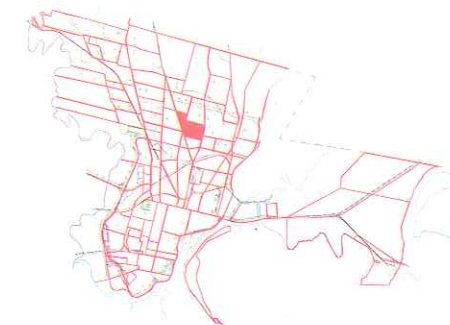


Fuente: Fundación Centro en base a  
Municipalidad de Santa Fe.



#### 3.31.2. Detalles del encuentro realizado en Vecinal General Belgrano (14/12/2002)

La vecinal General Belgrano se encuentra ubicada al norte de la ciudad, comprende los barrios Belgrano, Villas Las Vías y parte del Mayoraz. El taller se desarrolló en la Sede de la vecinal situada en Obispo Boneo 3050. Este fue una de los primeros encuentros que se realizaron. La reunión fue nume-



rosa y la participación activa de los vecinos permitió que se expusieran todos los problemas de la zona y también surgieron ideas y propuestas que demuestran la capacidad de la gente para pensar soluciones y en muchas oportunidades para autogestionarlas.



### 3.31.3. Nube de problemas detectados

"En este barrio con mucho esfuerzo y trabajo hemos logrado solucionar distintos inconvenientes y de esa manera progresar con la obtención de nuevos servicios que han mejorado la calidad de vida de los vecinos. Pero eso no significa que no tengamos problemas. Todo lo contrario, padecemos la incapacidad de acción del municipio que no resuelve los problemas simples y cotidianos como ser que tengamos una mejor iluminación para el barrio. Cuando reclamamos sobre este tema la Municipalidad dice que le corresponde a la EPE y cuando vamos a la EPE, nos derivan a la Municipalidad. Yo considero que el responsable de que el barrio tenga una buena iluminación es directamente la Municipalidad" expresó el presidente de la Vecinal Pedro Bauza

En relación al tema de la limpieza los vecinos manifestaron que "el barrio requiere de un buen mantenimiento en barrido y limpieza de desagües. Con respecto a los desagües es necesario que la municipalidad realice un buen trabajo en la verificación de pendientes y el ancho de las bocas de tormenta para evitar que se produzcan inundaciones cuando llueve en forma abundante".

El deterioro del sistema de transporte público de pasajeros también los ha afectado por lo que los vecinos proponen un mayor control municipal sobre las frecuencias y el estado de los vehículos "antes -comento un vecino con añoranza- no era necesario caminar hasta las avenidas para tomar un colectivo al centro,

porque estaba la vieja línea 7 que brindaba un buen servicio"

En materia de obras públicas los vecinos reclaman la pavimentación o el asfaltado de calles "nosotros hemos presentado una solicitud a la Municipalidad pidiendo el asfaltado de 2 cuadras que están mejoradas con unas especie de piedra volcánica que genera un polvillo que es totalmente nocivo para la salud. Incluso hemos planteado la idea de que los vecinos frentistas de las calles estamos dispuestos a hacer el aporte del dinero para que se haga la obra, pero increíblemente ni así hemos tenido respuesta favorable" detalló una mujer que se mostraba totalmente desesperanzada.

Los vecinos también propusieron recuperar espacios verdes para el deporte, asignar gente capacitada y generar opciones educativas con rápida salida laboral y culminar definitivamente la obra de la Avenida Facundo Zuviría, como así también la de calle Risso. Finalmente, se debatió el tema seguridad. En general solicitaron más presencia policial, sobre todo los fines de semana, y proponen coordinar acciones entre la policías y los vecinos.

Consultados sobre cuales aspectos de infraestructura deben ser mejorados en la vecinal, los desagües pluviales fueron los mas escuchados con el 40%, luego pavimento y alumbrado con el 25% cada uno y posteriormente se ubico el gas con el 10%.

Gráfico 3.61: Infraestructura requerida por la vecinal General Belgrano

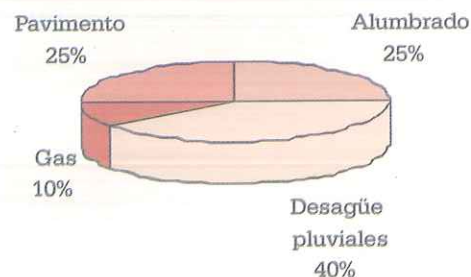
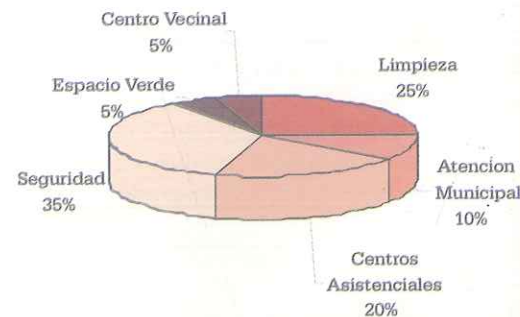


Gráfico 3.62: Servicios requeridos por la vecinal General Belgrano



Fuente: Fundación Centro - Elaboración propia.

Entre los servicios, los mayores reclamos son seguridad (en primer término con el 35% de las menciones), luego limpieza con el 25% y luego centros asistenciales con el 20%.

### 3.32. Vecinal General Moscóni (39)

#### 3.32.1. Ficha Territorial

**Ubicación:** Sur

**Límites:**

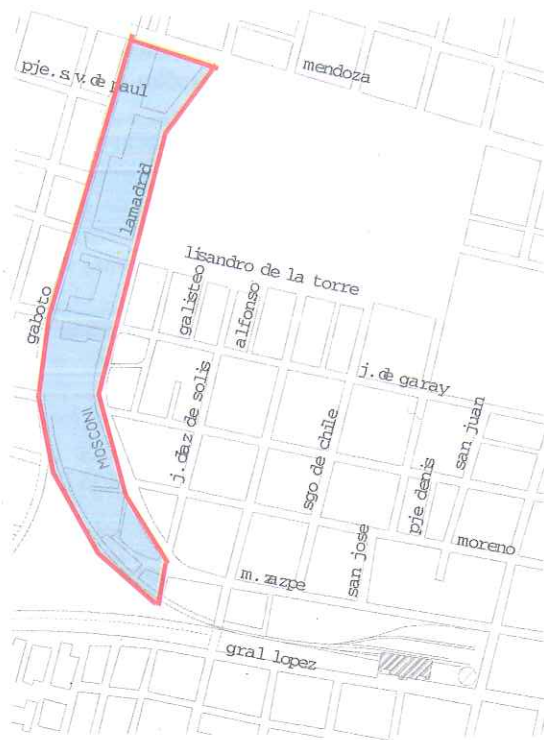
Norte: Mendoza (v.s.)

Sur: Intersección vías FFCC Mitre y R.S. Peña

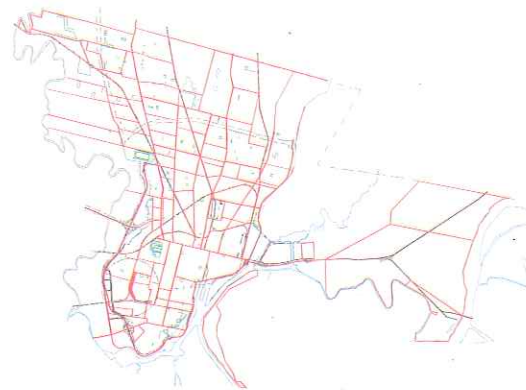
Este: Avda. Gral. Moscóni (l.o.) hasta R.S. Peña y R.S. Peña hasta FFCC Mitre

Oeste: Vías FFCC Mitre

**Sede:** Moreno 4296



■ **Area Inundada: 100%**



#### 3.32.2. Detalles del encuentro realizado en Vecinal Gral. Mosconi (28/3/2003)

La vecinal General Moscóni se encuentra ubicada al sur oeste de la ciudad, corresponde al barrio del mismo nombre. El encuentro se desarrolló en la sede de la vecinal que esta situada en calle Moreno 4296. Fue importante el número de vecinos que se hicieron presentes en el gimnasio de la sede. El taller fue muy participativo ya que los vecinos se expresaron en forma extensa y no solo detallaron los problemas puntuales que

viven en el barrio, sino que también describieron el accionar de la vecinal a la hora de afrontar esos inconvenientes

#### 3.32.3. Nube de problemas detectados

*“General Mosconi –describió un vecino es un barrio que no hace mucho tiempo era seguro. Últimamente la cosa ha cambiado por diferentes motivos. Hay mucha vagancia especialmente de jovencitos que no tienen nada que hacer y así se va complicando todo. Es*



necesario para evitar esto contar, en primer lugar, con un destacamento policial en el barrio. Por otro lado, hay que ver que hacer con los chicos que pasan todo el día en la calle, la vecinal por ejemplo tiene cosas para los jóvenes si se acercan pueden practicar boxeo y ya es un camino diferente”.

Durante el desarrollo del taller el presidente de la vecinal hizo leer una de las tantas notas cursadas a la municipalidad solicitando la solución de diferentes problemas. Esta nota solicitaba a la municipalidad que, entre otras cosas, de respuestas al “arreglo y mejorado en todas las calles de tierra; solución al trabajo mal realizado en calle Gaboto y Bs. As. donde se realizó un entubado con inclinación contraria y eso provoca que los vecinos vivan continuamente inundados, cosa que no sucedía anteriormente; arreglo de los socavones producidos en Gaboto y Corrientes y Gaboto y Juan de Garay, el primero producto de la rotura de un caño de desagüe madre y el segundo por aguas estancadas; cortar las malezas que están junto a las vías, etc Al final esta nota también expresaba que no era la primera y que a otras similares se le había respondido en forma personal con promesas que luego no se habían cumplido”

Los vecinos también se quejaron porque el dispensario funciona solamente hasta las 19hs, por lo que las emergencias nocturnas deben dirigirse a otro barrio. Solicitaron que se abra una guardería para chicos carenciados. Además manifestaron que en el barrio no hay actividades culturales ni deportivas. Tampoco hay alternativas para la tercera edad.

### 3.32.4. Resultado de las encuestas realizadas durante la reunión

En primer lugar, cabe destacar que el 90% de las encuestas fueron contestadas por mujeres. Además, el promedio de edad era relativamente bajo: El 91% de los encuestados tenía menos de 39 años. Como ilustración de la situación económica en el barrio, el 90% de las personas encuestadas tenía ingresos familiares menores a \$150.

Los principales reclamos en materia de infraestructura son por desagües (25%), alumbrado público (24%), mejorado (18%) y pavimento (12%).

El servicio más reclamado es seguridad (22%), seguido por limpieza (18%) y centros asistenciales (15%). El servicio considerado individualmente más necesario es la seguridad, con el 54% del total de menciones.

### 3.32.5. El impacto de la crecida del río Salado. Abril/Mayo 2003

La estructura edilicia de esta vecinal estuvo, durante la inundación, totalmente cubierta por el agua, produciendo una pérdida total y absoluta de los materiales que allí se encontraban, lo mismo que produjo grietas en las paredes de la misma.

En el barrio el agua alcanzó una altura superior a los 3,50 mts, alcanzando a cubrir la totalidad de las manzanas y perjudicando al 100 % de las familias que allí habitan.

Gráfico 3.63: Infraestructura requerida por la vecinal General Mosconi

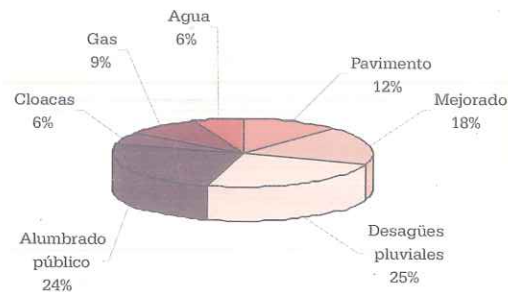
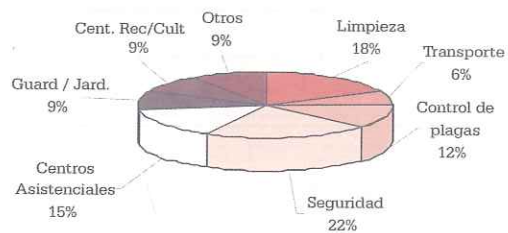


Gráfico 3.64: Servicios requeridos por la vecinal General Mosconi



Actualmente- según palabras del Presidente- las viviendas están en condiciones de ser habitadas lo que produjo la vuelta de la mayoría de las familias a sus moradas. El vecinalista, manifestó también, un rechazo total a la posibilidad de trasladar el barrio hacia el norte de la ciudad y sostuvo que se debe hacer tanto un resarcimiento económico como una reconstrucción de los daños materiales a los vecinos afectados. Asimismo hizo hincapié en la ayuda que recibieron en su vecinal por parte de las FF AA, la Cruz Roja y la Iglesia.

### 3.33. Vecinal Guadalupe Noreste (79)

#### 3.33.1 Ficha Territorial

**Ubicación:** Noreste

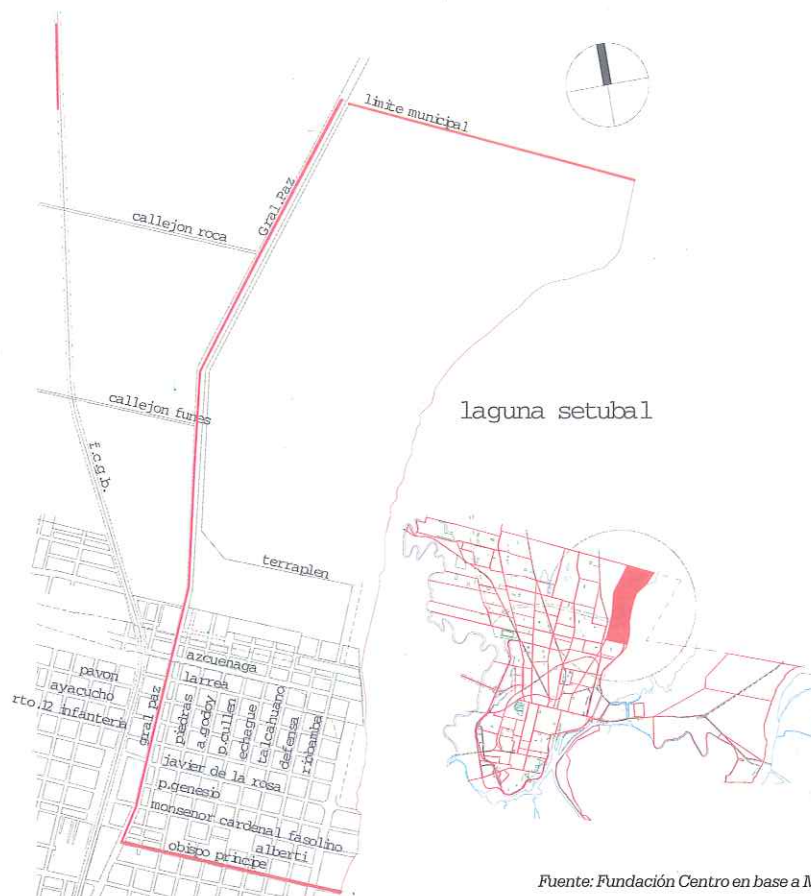
**Límites:**

Norte: Límite ejido municipal

Sur: Obispo Príncipe (v.n.)

Este: Laguna Setúbal

Oeste: Gral. Paz (v.e.)



Fuente: Fundación Centro en base a Municipalidad de Santa Fe.

#### 3.33.2 Detalles del encuentro realizado en Vecinal Guadalupe Noreste (10/3/2003)

La vecinal Guadalupe Norte se encuentra ubicada al norte este de la ciudad, corresponde a una parte del Barrio Guadalupe. La reunión se desarrolló en las instalaciones del Sindicato de Mecánicos Unidos situado en la calle Padre Genesio, porque la vecinal no contaba en ese momento con Sede propia.

El taller para conocer la problemática del barrio giró, casi en su totalidad, sobre un único tema, la seguridad. Se debatieron distintas posturas filosóficas sobre el tema, se aportaron experiencias vividas en otros países y se concluyó que en la medida de que todos nos comprometamos las soluciones seguramente surgirán.



### 3.33.3. Nube de problemas detectados

"Guadalupe era uno de los barrios más tranquilos de la ciudad –empezó describiendo el presidente de la vecinal- pero hoy padecemos una creciente inseguridad que nos ha llevado casi a vivir presos en nuestras propias casas ya que debemos enjear todo para evitar que nos roben. La solución de este problema no depende de nosotros pero es necesario que se haga algo" "en mi caso particular –continuó una señora refiriéndose al mismo problema- he sido robada en varias oportunidades y sinceramente no se que hacer porque evidentemente sigo expuestas a los robos".

Cuando se detalló en que se había avanzado para tratar de solucionar el problema se citó que "la Vecinal logró que se instalase un destacamento policial que hoy cuenta con dos policías por turno, pero que no es suficiente". También se planteó la necesidad de "profesionalizar la policía y darle relevancia a los Consejos de Seguridad y a las alarmas comunitarias". Hubo aporte más categóricos como el de un vecino que exigió que "hay que decirle basta a las soluciones parciales y temporarias, porque es necesario que simplemente se aplique la Ley con todo el rigor".

También se planteo como problema la necesidad de revitalizar las playas y mantenerlas para que puedan ser usadas por los vecinos "Esta es una responsabilidad exclusiva de la municipalidad. No es posible que teniendo la posibilidad de disfrutar hermo-

sos espacios verdes y una playa como corresponde tenemos que convivir con los que es hoy toda esa zona. Un total desastre. Y todo es culpa de la desidia y la incapacidad de los funcionarios políticos". Concluyó efusivamente un vecino.

### 3.33.4 Resultado de las encuestas realizadas durante la reunión

En primer lugar, merece especial mención que el 67% de los encuestados en la reunión tiene ingresos familiares superiores a los \$500 mensuales. Un tercio de los encuestados declaró poseer título universitario, siendo otro rasgo distintivo el hecho de que la mitad de los encuestados son jubilados.

En materia de infraestructura, los principales reclamos son alumbrado público y pavimento, ambos con el 27,8%. En orden de importancia, aparece el mejorado (16,7%) y agua y desagües, los dos con el 11%.

Los servicios que más se reclaman son seguridad (32%), limpieza (22%) y transporte (17%), sobresaliendo del conjunto, luego aparecieron espacios verdes (11%).

Consultados sobre cual de estos servicios u obras de infraestructura es el más necesario, se observó que seguridad captó la totalidad de las respuestas.

Gráfico 3.65: Infraestructura requerida por la vecinal Guadalupe Noroeste

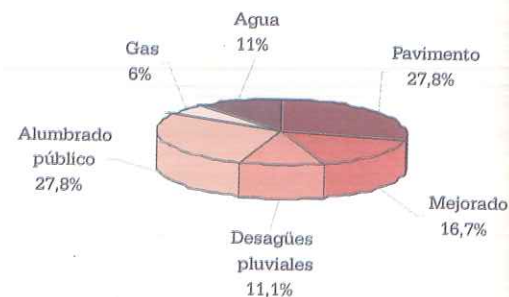
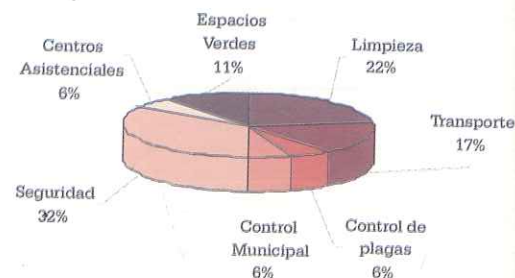


Gráfico 3.66: Servicios requeridos por la vecinal Guadalupe Noroeste



Fuente: Fundación Centro – Elaboración propia.

### 3.34. Vecinal Guadalupe Oeste (26)

#### 3.34.1. Ficha Territorial

**Ubicación:** Norte

**Límites:**

Norte: Avda. Gorriti (desde A. del Valle a Necochea) y Ayacucho (desde Necochea a FFCC Belgrano)

Sur: Avda. Galicia (desde A. del Valle a FFCC Belgrano)

Este: Vías FFCC. Belgrano (desde Galicia a Ayacucho) y Necochea (desde Ayacucho a Gorriti)

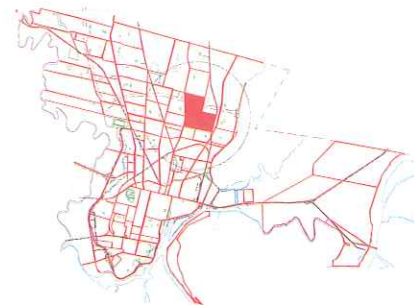
Oeste: Avda. A. del Valle (desde Avda. Galicia a Gorriti)

**Sede:** Risso 1745



#### 3.34.2. Detalles de los encuentros realizados en la Vecinal Guadalupe Oeste

La vecinal Guadalupe Oeste se encuentra ubicada al norte de la ciudad y corresponde al barrio del mismo nombre. El taller se desarrolló en la Sede de la Vecinal situada en calle Risso 1745. La participación de un buen número de vecinos permitió que se establezca un debate abierto y productivo donde se trataron en forma puntual cada uno



Fuente: Fundación Centro en base a Municipalidad de Santa Fe.



de los problemas que afectan a los vecinos del barrio.

También hubo una segunda oportunidad para dialogar con los vecinos de esta zona y fue en la casa de Rafael López, un vecino del barrio a donde se acercaron más de un centenar de vecinos dispuestos a comentar la realidad del barrio.

### 3.34.3. Nube de problemas detectados

Como apertura del taller uno de los miembros de la Comisión Directiva de la Vecinal planteo que *“los vecinalistas en la ciudad de santa Fe hemos tenido una drástica transformación. Hemos pasado de pelear por el bache, por los focos, por los desagües, a entender en las problemáticas de seguridad, salud, educación, planeamiento urbano y privatización del agua. Hubo una transformación drástica. La historia nos pegó en la cara sin que nosotros seamos participantes en su construcción. Estamos tratando de capacitarnos aceleradamente”* una confesión de un hombre que esta involucrado y se siente protagonista, pero que a la vez se reconoce con límites.

En cuanto a los problemas se identifico como uno de los principales a la inseguridad que se vive a diario *“vivimos en un estado permanente de inseguridad. Hemos solicitado mayor presencia policial y también un destacamento en el barrio pero también no hemos dado cuenta que eso solo no es la solución. Habíamos avanzado en las convocatorias entre vecinos para discutir el tema, pero a partir de una ordenanza nefasta, la munici-*

*palidad se arrojó la facultad de convocar a las Juntas de Seguridad Urbana y a partir de allí dejamos de autoconvocarnos y ellos solo se reunieron dos veces en tres años. Ahí murieron las Juntas de Seguridad.”* Detalló claramente un participante del taller *“Esto pasó –completó el mismo vecino- porque quienes diseñan las ordenanzas no tienen idea de cómo opera una Junta de Seguridad. Porque si conocieran como es la historia, hubiéramos logrado horizontalizar el funcionamiento de las mismas y asegurar entre otras cosas el control ciudadano a la policía”*

En la reunión también se cuestionó la pobre iluminación que tienen en el barrio *“se hicieron hermosas columnas, pero solo funcionan por sectores”* dicen los vecinos. Faltan luces particularmente en las calles Javier de la Rosa y French entre Aristóbulo del Valle y General Paz.

Existen grandes deficiencias en el transporte público que pasa por el barrio, principalmente a partir de que la línea 6 dejó de circular. En cuanto al arreglo de calles, se solicitó el asfaltado de calle Matheu, o, al menos, un mejorado. También citaron que no tienen espacios de recreación para los chicos.

### 3.34.4. Resultado de las encuestas realizadas durante la reunión

Como aproximación a la situación socioeconómica en el barrio, merece especial observación que el 64,3% de los asistentes a la reunión eran desocupados. Mientras tan-

Gráfico 3.67: Infraestructura requerida por la vecinal Guadalupe Oeste

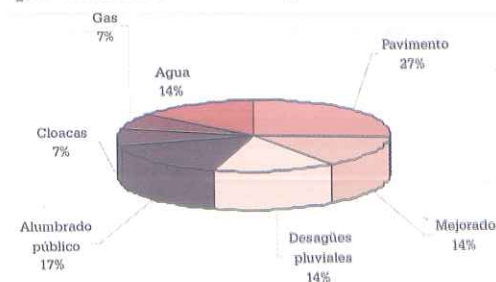
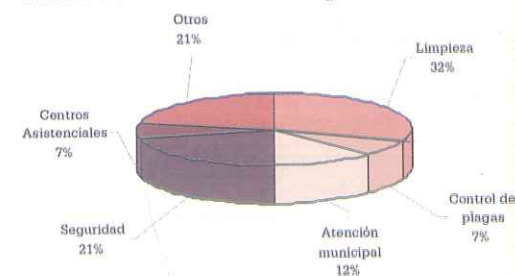


Gráfico 3.68: Servicios requeridos



Fuente: Fundación Centro – Elaboración propia.

to, el 14,3% eran amas de casa. Ninguno de los presentes tenía un ingreso familiar mensual superior a los \$350, y el 93% tenía ingresos inferiores a \$150. Además, el 50% tenía primario incompleto, y sólo el 14% secundario completo o universitario incompleto.

El principal reclamo por mejoras en infraestructura fue por obras de pavimento (27%), seguido por alumbrado público (17%), y luego por mejorado, desagües y agua (todos con 14%). En cuanto a servicios, el principal reclamo es por limpieza (32%), seguido por seguridad (21%) y atención municipal 12%.

### 3.35. Vecinal Unión, Progreso y Libertad de Barranquitas (17)

#### 3.35.1 Ficha Territorial

Ubicación: Oeste

Límites:

Norte: Fray Calletanno Rodriguez

Sur: Vías del FF.CC ramal Sur.

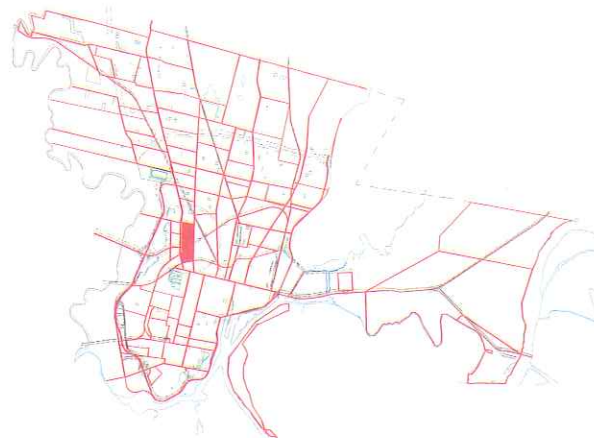
Este: Avda. Lopez y Planes

Oeste: General Perón (desde el FF.CC. Rodriguez a Perú), Brasil (desde Perú a Iturraspe) y Gral Perón (desde Iturraspe a FF.CC. Belgrano)

Sede: Lopez y Planes 4069



■ Área Inundada: 40%



Fuente: Fundación Centro en base a Municipalidad de Santa Fe.

#### 3.35.2 Detalles del encuentro realizado en Unión, Progreso y Libertad de Barranquitas (14/4/03)

La vecinal Unión Progreso y Libertad Barranquitas se encuentra ubicada en el centro este de la ciudad, corresponde al conocido barrio Barranquitas. El taller se reali-

zó en la sede del Club Chacarita ubicado en calle Ecuador 3600, debido a que no se pudo concretar la posibilidad de realizarlo en la sede de la vecinal que esta situada en López



y Planes 4069. La participación de los vecinos fue muy buena, sus aportes permitieron conocer detalladamente las características y problemáticas del barrio.

### 3.35.3. Nube de problemas detectados

*“el problema más importante –empezó relatando una vecina- es la inseguridad que tenemos que padecer en este barrio. Acá los robos se dan a cualquier hora del día. El problema se agudiza en la zona oeste, desde Ecuador hasta Gabotto. Cerca de la cancha de Unión es una zona negra en la que no se puede entrar de noche. La policía hace lo que puede. Si bien tienen dos móviles estos no alcanzan para prevenir”.*

Las inundaciones también fueron citadas como un problema latente. Sobre el tema un vecino manifestó que *“cada vez que llueve, se inundan las calles Ecuador y Brasil hasta Pedro Centeno porque cuando se construyó la Avenida Presidente Perón se taparon todos los desagües. Es necesario que se hagan los desagües por bajo de esa Avenida. También hay que decir que a veces el escurrimiento de las aguas no se da porque tiran basura dentro de los zanjones. Además hay que rogar cuando llueve que funcionen las bombas que están cerca del salado”*

Sobre el estado de las calles los vecinos expresaron que no era bueno *“el pavimento está roto -describió un vecino- está lleno de pozos. No se realizan controles de peso a los camiones lo que provoca que se rompa el asfalto. En calle Artigas se rompe el asfalto por*

*la acumulación de agua”.*

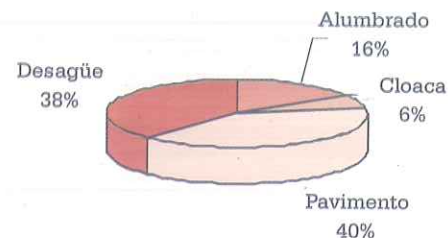
Por último surgió el tema de la atención de la salud. En este sentido una vecina comentó que *“en el dispensario se atiende muy bien, pero quizá haya que ordenar más el tema de los turnos por que es bastante complicado conseguir un número. Hay que hacer colas desde muy temprano”*

### 3.35.4. Resultado de las encuestas realizadas durante la reunión

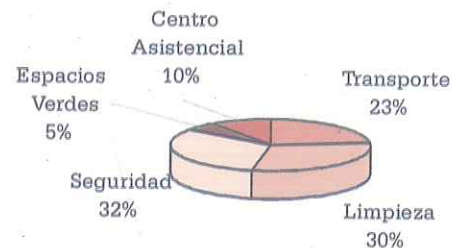
La baja cantidad de encuestas respondidas en la vecinal Unión, Progreso y Libertad Barranquitas no permite un ordenamiento de los resultados. Sin embargo, puede mencionarse que entre los reclamos por mejor infraestructura se destacó la necesidad de pavimento en primer termino (40%), desagües pluviales (38%), alumbrado público (16%) y cloacas. Los servicios requeridos fueron limpieza, transporte, y seguridad.

Los servicios mas requeridos fueron seguridad, limpieza y transporte en ese orden.

**Gráfico 3.69: Infraestructura requerida por la vecinal Unión, Progreso y Libertad de Barranquitas**



**Gráfico 3.70: Servicios requeridos por la vecinal Unión, Progreso y Libertad de Barranquitas**



Fuente: Fundación Centro – Elaboración propia.

### 3.36. Vecinal Pompeya Oeste (56)

#### 3.36.1. Ficha Territorial

**Ubicación:** Norte

**Límites:**

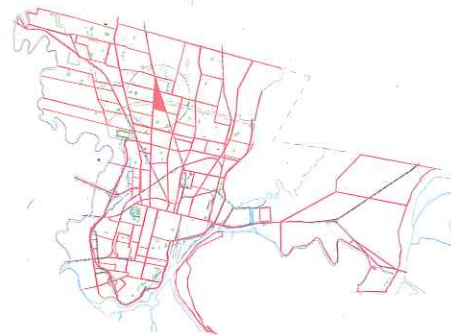
Norte: Angulo formado por Avda. Peñaloza y FF.CC. Belgrano  
Sur: Regimiento 12 de Infantería (v.n.)  
Este: Vías FF.CC. Belgrano (l.o.)  
Oeste: Avda. Peñaloza (v.e.)

**Sede:** Regimiento 12 de Infantería 3878



#### 3.36.2. Detalles del encuentro realizado en Vecinal Pompeya Oeste (11/1/2003)

La vecinal Pompeya Oeste se encuentra ubicada al norte de la ciudad, corresponde al barrio también denominado Pompeya. El taller se realizó en la Sede del Centro Cultural Amor y Fe ubicado en la calle Ayacucho 3999, porque no se pudo contactar a la comisión de la vecinal cuya sede se encuentra en la calle Regimiento 12 de Infantería 3878. Un buen número de vecinos se acercó hasta



Fuente: Fundación Centro en base a Municipalidad de Santa Fe.



el local del Centro, se mostraron muy interesados por dar su opinión sobre los distintos problemas que tiene el barrio. Surgieron así algunas ideas y propuestas que fueron tomadas en cuenta por este trabajo.

### 3.36.3. Nube de problemas detectados

La presidente del Centro Amor y Fe fue quién abrió el taller refiriéndose a lo que ella consideró uno de los problemas más importante que tiene el barrio y es el relacionado a las inundaciones *"estamos cansados de inundarnos y el problema esta en ese 'maldito' zanjón que atraviesa el barrio sin entubar y que está siempre tapado. Hemos expuesto esta situación innumerables veces a la Municipalidad, pero no recibimos respuesta de ningún tipo. También hemos propuesto soluciones para el problema de las vías que constituyen otro escollo para el escurrimiento del agua. Necesitamos que se solucione el problema porque cuando nos inundamos no solo tenemos perdidas económicas, sino que al desbordarse los pozos ciegos contaminan todo y provocan enfermedades en los chicos"*.

Cuando se refirieron al mejorado de calles, los vecinos afirmaron que *"en más de una oportunidad ni siquiera las ambulancias o los patrulleros pueden entrar Con los colectivos pasa exactamente lo mismo y para tomar el 16 o el 9 tenemos que caminar más de 10 cuadras"*.

En materia de salud, si bien en el barrio no tienen un dispensario propio, el barrio

está incluido en el área programática del Sayago.

Por último los vecinos manifestaron que en el barrio no hay plaza, tienen sí elegido un lugar -Pavón y San Juan- cercano a las vías., pero falta la autorización municipal *"siempre nos vamos en papelería y después nada. Todo lo que se hace en el barrio es gracias al esfuerzo de una cantidad importante de vecinos que no estamos dispuestos a bajar los brazos porque tenemos hijos y ellos tienen que vivir en un barrio mejor"* afirmó muy convencida una joven madre.

### 3.36.4. Resultado de las encuestas realizadas durante la reunión

Para ilustrar la situación socioeconómica de los consultados, el 64,3% declaró estar desocupado. Además, el 92,8% tenía ingresos nulos o inferiores a \$150. Sólo el 14,3% tenía secundario completo.

Las necesidades de infraestructura nombradas con más frecuencia por los asistentes fueron pavimento (27%) y alumbrado público (17%). Les siguieron mejorado, desagües y agua en proporciones iguales (14% cada uno).

El principal reclamo (entre muchos) realizado por los asistentes en cuanto a servicios es por mayor limpieza (31%), seguido por seguridad (21%) y atención municipal (12%).

Gráfico 3.71: Infraestructura requerida por la vecinal Pompeya Oeste

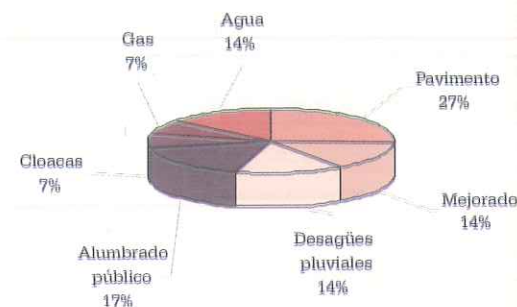



Gráfico 3.72: Servicios requeridos por la vecinal Pompeya Oeste



Fuente: Fundación Centro - Elaboración propia.





los vecinos. Surgieron propuestas más que interesantes y que formarían parte de este trabajo.

### 3.37.3. Nube de problemas detectados

El taller se inició con la exposición de un vecino que se expresó en relación a la tarea que lleva adelante el municipio de nuestra ciudad *“En nuestro barrio la municipalidad y todo lo que ella significa esta totalmente ausente, por eso estamos padeciendo problemas que son muy importantes para los vecinos, pero de fácil solución para los funcionarios del municipio si no estuvieran en otra cosa y cada vez más alejados de la gente”*.

Surgió así el primer problema que esta relacionado con el alumbrado público *“no tenemos iluminación adecuada en gran parte del barrio. Solamente gozan de ese derecho los vecinos que viven sobre las avenidas. Hace muy poco se iluminó la costanera y nosotros nada”* manifestó un vecino.

En cuanto a los temas relacionados con el mantenimiento y la limpieza, los vecinos plantearon la necesidad de limpiar las calles, los baldíos, los espacios verdes y los desagües. Con respecto a esto último, solicitan la conexión de los desagües domiciliarios de aguas servidas a las cloacas. Requieren también la repavimentación de avenidas y la conclusión de obras que se encuentran a medias.

Una señora mayor que vive en calle Sarmiento manifestó que *“la seguridad es nula.*

*En mi caso personal a pesar de cerrar cuidadosamente la casa, los ladrones han ingresado en más de una oportunidad a robarme. En verdad me siento totalmente desprotegida. La policía no nos brinda seguridad”* *“No somos dueños –agregó otra vecina- de estar sentados en la vereda luego de las seis de la tarde. Hace dos días me quitaron la bicicleta al mediodía. Pude averiguar que los ladrones no eran del barrio. Evidentemente en materia de seguridad nos sentimos desprotegidos”*.

En el taller también surgieron propuestas interesantes. Una de ellas esta relacionada con un proyecto que se está llevando a cabo en esa vecinal y que tiene que ver con la recuperación y utilización de los terrenos baldíos. Sobre este tema, por ejemplo, se esta implementando el cultivo de plantas aromáticas. Este proyecto en forma detallada va a ser publicado en este trabajo.

### 3.37.4. Resultado de las encuestas realizadas durante la reunión

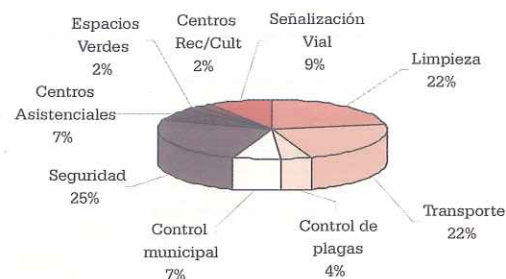
La encuesta determinó que el 33,3% de los asistentes a la reunión están desocupados, con igual porcentaje de jubilados. El 26,7% declaró ser empleado, y el 6,7% restante ama de casa. En cuanto a los ingresos del grupo familiar, el 26,7% de los asistentes pertenecía a familias con ingresos nulos o inferiores a \$150. El 53,3% declaró ingresos familiares entre \$151 y \$350, mientras que el 20% percibe ingresos mayores a \$501.

Consultados sobre los aspectos de infraestructura con necesidad de mejoras, el 26%

Gráfico 3.73: Infraestructura requerida por la vecinal J. B. Alberdi



Gráfico 3.74: Servicios requeridos por la vecinal J. B. Alberdi



Fuente: Fundación Centro – Elaboración propia.

mencionó el alumbrado público, seguido por pavimento y mejorado, ambos con el 20%. Detrás se ubicaron desagües, cloacas, gas y agua en orden descendente.

En cuanto a servicios, los tres principales reclamos son por mayor seguridad (25%), limpieza y transporte (ambas con 22%).

### 3.38. Vecinal José Manuel Estrada (41)

#### 3.38.1. Ficha Territorial

Ubicación: Sur

Límites:

Norte: Vías del FFCC Belgrano (l.s.)

Sur: Pje. Magallanes (v.n.)

Este: Gaboto (v.o.)

Oeste: Azopardo (v.e.)

Sede: Estrada 2998



Fuente: Fundación Centro en base a Municipalidad de Santa Fe.

#### 3.38.2. Detalles del encuentro realizado en Vecinal J. M. Estrada -Ex Barrio Santa Rosa- (17/3/2003)

La vecinal José Manuel Estrada se encuentra ubicada al sur de la ciudad, corresponde al populoso barrio Santa Rosa de Lima. El taller se llevó a cabo a la Sede de la Vecinal situada en la calle Estrada 2998. Esta Vecinal es una de las tres que se encuentran en el barrio Santa Rosa, el debate que se generó en la reunión no difirió en gran medida con los que se desarrollaron en las otras vecinales lo que permite concluir que las problemáticas son uniformes en toda la extensión del barrio.

#### 3.38.3. Nube de problemas detectados

*“En el barrio –describió un vecino- carecemos de una cantidad de cosas porque en verdad el municipio no aparece. Uno de los problemas más importantes es el tema de los desagües, porque cuando el agua llega al reservorio se vuelve porque las bombas generalmente no funcionan. Si bien tenemos cordón cuneta en el barrio, no sirven de nada porque siempre están llenos de basura al igual que las bocas de tormenta. Además hay que sumarle el problema que ocasiona el zanjón Suipacha”.*



Sobre el transporte público de pasajeros el cese de circulación de algunas líneas los ha dejado incomunicados *“ahora debemos cruzar la vía para poder tomar un colectivo que nos lleve hacia la zona del centro”*.

La inseguridad en el barrio también es un problema serio, los remises tratan de no ingresar. Tampoco entran la ambulancia, ni los encargados de reparar los servicios si no es con un móvil policial que los acompañe. Sobre el tema un vecinalista manifestó que *“las Juntas de Seguridad fueron ineficientes. Evidentemente que la responsabilidad final depende del aporte de no solo el área provincial, sino que también el municipio y la Justicia deben aportar lo suyo”*.

En lo que respecta a recreación, no tienen espacio alguno, ni para chicos ni para grandes. Un vecinalista planteó la necesidad de interacción entre deporte y recreación con la escuela y la vecinal barrial para armar una estructura de contención.

### 3.38.4. Resultado de las encuestas realizadas durante la reunión

En primer lugar, y para ilustrar la situación socioeconómica de la vecinal, el 88,9% de los encuestados tenía ingresos familiares inferiores a \$150. Además, sólo el 11% tenía secundario completo.

Los reclamos por infraestructura remarcan la necesidad de desagües y alumbrado

público (ambos con 29,6% del total de reclamos), seguido por pavimento (25,9%).

El principal servicio que requieren los vecinos es limpieza (22,2%), seguido por transporte y seguridad (18,5%).

### 3.38.5. El impacto de la crecida del río Salado. Abril/Mayo 2003

La jurisdicción de vecinal Estrada es parte del barrio Santa Rosa de Lima, donde el agua llegó a una altura de 5 metros. El agua llegó al 100% de las manzanas del barrio de cuyas viviendas fueron evacuados el 65% de los habitantes, el 30% dejó sus casas y el 5 por ciento permaneció en sus viviendas. El 80% de los vecinos ha retornado a sus inmuebles.

La estructura edilicia de la vecinal fue dañada en todos los aspectos: hundimiento de pisos, derrumbes parciales, y pérdidas totales de techos.

En cuanto al conjunto, los vecinalistas estiman que el 100% de las viviendas fueron dañadas en un 80 por ciento. Opinaron que quienes no pueden volver a habitarlas a causa de los daños ocurridos, deben permanecer en un asentamiento provisorio mientras se lleva a cabo la reparación de daños mediante una subvención monetaria.

A la hora de enumerar a las instituciones que más trabajaron durante la emergencia, los dirigentes de Estrada destacan sólo la labor de vecinos comunes.

Gráfico 3.75: Infraestructura requerida por la vecinal J. M. Estrada

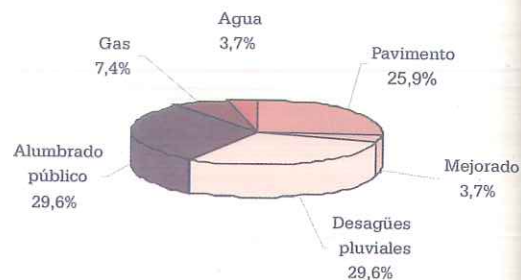


Gráfico 3.76: Servicios requeridos por la vecinal J. M. Estrada



Fuente: Fundación Centro – Elaboración propia.

### 3.39. Vecinal Jardín Mayoraz (54)

#### 3.39.1. Ficha Territorial

Ubicación: Norte

Límites:

Norte: Hernandarias (v.s.)

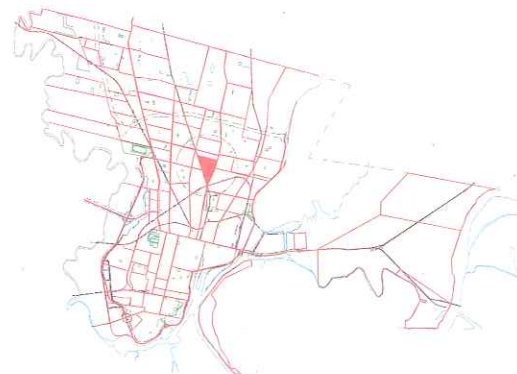
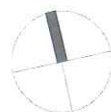
Sur: Intersección Avda. A. del Valle

con vías FFCC Belgrano

Este: Avda. A. del Valle (v.o.)

Oeste: Vías FFCC Belgrano (l.e.)

Sede: no tiene



Fuente: Fundación Centro en base a Municipalidad de Santa Fe.

#### 3.39.2. Detalles del encuentro realizado en Vecinal Jardín Mayoraz (3/3/2003)

La vecinal Jardín Mayoraz se encuentra ubicada en el norte de la ciudad, corresponde al barrio Santa Rosa de Lima. El taller se llevó a cabo a la Sede del Club Mayoraz situado en la calle Pasaje Rawson 6622, porque la vecinal

no tiene edificio propio. Los vecinos que asistieron a la convocatoria se mostraron muy entusiasmados por la idea de intercambiar opiniones y fundamentalmente agradecidos por la oportunidad que les daba la Fundación de poder expresarse sobre cada uno de los problemas que a diario padecen en el barrio .



### 3.39.3 Nube de problemas detectados

El primer tema que surgió en el taller no fue precisamente un problema puntual, sino que se debatió sobre quienes son los responsables de que muchos problemas no encuentren solución. Al respecto un vecino opinó que *“el primer y gran responsable es el ejecutivo municipal que esta de espaldas a los vecinos, pero también tenemos que reconocer que es necesario un cambio de mentalidad en los vecinos. No todos los problemas se solucionan desde arriba, hay muchos que con una comunidad comprometida seguramente las cosas no estarían tan mal”*.

El problema quizá más importante que fue debatido es el relacionado con las inundaciones y sobre el mismo un vecino manifestó *“es una verdadera vergüenza. Llueve 10 mm seguidos y quedamos inundados. Tenemos un grave problema de Aristóbulo del Valle a la vía, que hace de dique de contención y por eso el agua se mete en nuestras viviendas”*. *“el problema está –comentó otro vecino– en que las bocas de tormentas y las alcantarillas están tapadas y eso ocasiona que cuando llueve el agua no escurra y nos inundemos”*.

Cuando se abordó el tema de la inseguridad en el barrio una mujer expresó *“se necesita más vigilancia policial y control de los menores. La policía patrulla de día pero por las noches desaparece y ahí surge el problema”*. Otro vecino agregó que *“uno de los grandes problemas son la cantidad de pasajes que tiene el barrio. La falta de urbanización es lo que más dificulta el control, por la profusión de estos pasajes y el estado de abandono de las zonas aledañas a las vías del ferrocarril. En particular los pasajes sirven de vía de acceso y escape a los delincuentes”*.

En materia de limpieza, los vecinos solicitaron desmalezamiento y control de plagas. Además se hizo referencia a la falta de receptáculos para basura provistos por la Municipalidad. También se comentó que no hay actividades culturales y deportivas en el barrio, ni para niños ni para personas mayores.

En materia de limpieza, los vecinos solicitaron desmalezamiento y control de plagas. Además se hizo referencia a la falta de receptáculos para basura provistos por la Municipalidad. También se comentó que no hay actividades culturales y deportivas en el barrio, ni para niños ni para personas mayores.

### 3.39.4 Resultado de las encuestas realizadas durante la reunión

Entre los asistentes a la reunión que contestaron la encuesta, había un 43% de desocupados, e igual proporción de empleados, estando el restante 14% compuesto por cuentapropistas. Todos los participantes tenían entre 30 y 49 años. El 71% tenía un nivel de educación secundario o superior.

Consultados sobre los problemas de infraestructura en la zona, el 28% destacó las falencias del alumbrado público, seguido por desagües (23%) y pavimento (19%).

En cuanto a servicios con falencias, los más frecuentemente nombrados fueron seguridad (28%), limpieza, transporte y centros asistenciales (todos con 14%). Consultados sobre cual de estos servicios es individualmente el más necesario, el 42,9% nombró la seguridad.

Gráfico 3.77: Infraestructura requerida por la vecinal Jardín Mayoraz

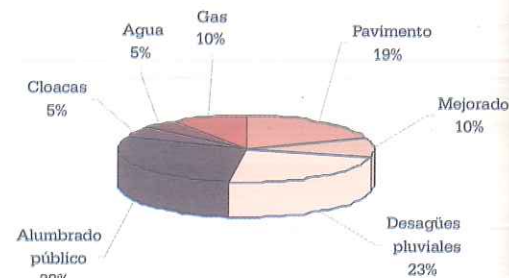
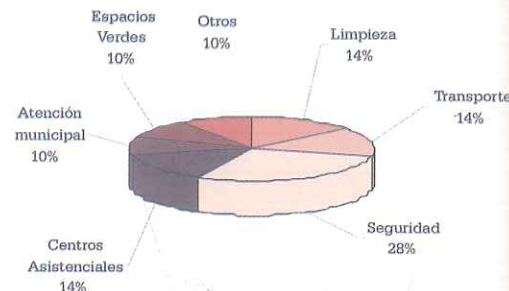


Gráfico 3.78: Servicios requeridos por la vecinal Jardín Mayoraz



Fuente: Fundación Centro – Elaboración propia.

### 3.40. Vecinal Acería Juana Azurduy (60)

#### 3.40.1. Ficha Territorial

**Ubicación:** Noroeste

**Límites:**

Norte: Beruti

Sur: Azcuénaga

Este: Vías del Ferrocarril Belgrano

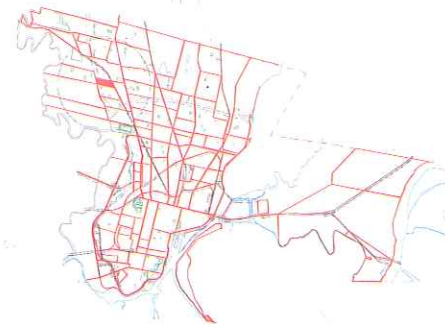
Oeste: Camino Viejo a Esperanza

**Sede:** Matheu 6250



#### 3.40.2. Detalles del encuentro realizado en la Vecinal Juana Azurduy (14/1/2003)

La vecinal Juana Azurduy se encuentra ubicada al noroeste de la ciudad, corresponde al barrio Acería. El taller se llevó a cabo a la Sede de la Vecinal situada en la calle Mathéu 6250. Esta reunión tuvo una particularidad relacionada con la presencia de los vecinos que además de ser importante por su número eran todas mujeres. El debate fue muy entretenido y el resultado del taller fue altamente satisfactorio. Prevalcieron los temas relacionados con los aspectos sociales.



*Fuente: Fundación Centro en base a Municipalidad de Santa Fe.*



### 3.40.3. Nube de problemas detectados

El taller se inició con las expresiones de una vecina que detalló el trabajo que lleva adelante la vecinal, principalmente en el área social *"la mujeres en esta vecinal le ponemos el hombro a la crítica situación que vivimos. Con muy poco ayuda, diariamente le damos de comer a un importante número de chicos del barrio. Además tratamos, dentro de nuestras posibilidades, de ayudar a cada uno de los vecinos que se acerca para ver si juntos podemos solucionar su problema"*.

*"En el barrio –comentó la presidente de la Vecinal- existen innumerables problemas con la seguridad. Hemos llegado al límite en el que los colectivos deben ingresar al barrio con un guardia o custodia policial. Si bien en el barrio tenemos un destacamento es como si no existiera, porque tiene un solo policía para atender el barrio que tiene más de 5000 habitantes. Cuando se hicieron las reuniones sobre seguridad, participamos y propusimos que se haga un patrullaje en el barrio por parte de la policía montada. La respuesta fue que era imposible porque no tenían plata para darle de comer a los caballos. Como se ve nosotros hicimos y hacemos propuestas pero se nos cortan los caminos"*.

Los vecinos también se quejaron por la falta de limpieza en el barrio. Manifestaron la necesidad de que la Municipalidad realice el desmalezamiento y la limpieza de los zanjos donde proliferan las ratas y alimañas. También solicitaron una plaza como espacio de recreación para los chicos. Citaron también

la necesidad de que el agua potable llegue al FONAVI, *"ya que todos se manejan con bombas y cuando se rompen deben acarrear agua"*.

### 3.40.4. Resultado de las encuestas realizadas durante la reunión

La encuesta realizada permitió conocer que el 60% de los asistentes pertenecen a grupos familiares que ganan hasta \$150 mensuales. El restante 40% gana entre \$151 y \$500, sin que se declaren ingresos superiores a esta última cifra. El 25% de los asistentes declaró estar desocupado, y el 35% eran amas de casa.

Consultados por cuales aspectos de infraestructura deben ser mejorados en la vecinal, el alumbrado público (29%) y el pavimento (23%) surgieron como las mayores necesidades. En orden decreciente aparecieron el mejorado, agua, desagües y cloacas.

En materia de servicios, los tres grandes reclamos de la vecinal son seguridad (28%), transporte (27%), y limpieza (23%). Con el 8% cada uno les siguen atención municipal y centros asistenciales, y con el 1,7% cada uno control de plagas, escuelas primarias y espacios verdes.

Interrogados puntualmente sobre cuál servicio es más necesario, se remarca el pedido de mayor seguridad, mencionado por el 70% de los asistentes.

Gráfico 3.79: Infraestructura requerida por la vecinal Juana Azurduy

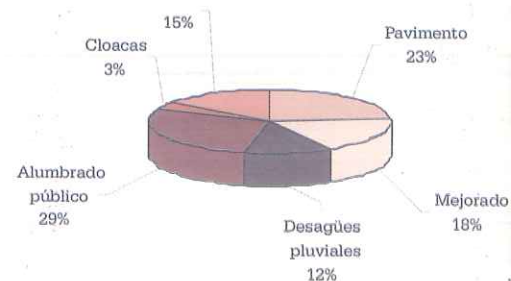
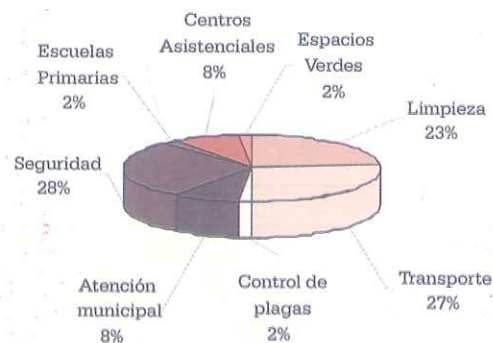


Gráfico 3.80: Servicios requeridos por la vecinal Acería Juana Azurduy



Fuente: Fundación Centro – Elaboración propia.

### 3.41. Vecinal Juventud del Norte (29)

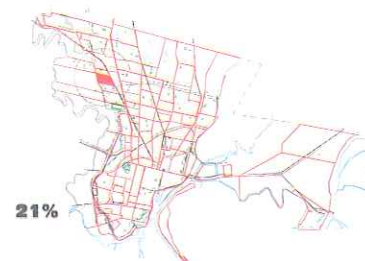
#### 3.41.1. Ficha Territorial

**Ubicación:** Noroeste

**Límites:**

Norte: Azcuénaga (desde vías FFCC Belgrano a C. Viejo Esperanza)  
Sur: J. de la Rosa (desde C. Viejo a Esperanza a vías FFCC Belgrano)  
Este: Vías FFCC Belgrano (desde Azcuénaga a J. de la Rosa)  
Oeste: Camino Viejo a Esperanza (desde J. de la Rosa a Azcuénaga)

**Sede:** Lehman 7699



21%



■ Area Inundada: 2

Fuente: Fundación Centro en base a Municipalidad de Santa Fe.

#### 3.41.2. Detalles del encuentro realizado en Vecinal Juventud del Norte (22/1/2003)

La vecinal Juventud del Norte se encuentra ubicada al noroeste de la ciudad, corresponde al barrio Scarafía. El taller se llevó a cabo a la Sede de la Vecinal situada en la calle Lehman 7699.

La convocatoria fue buena ya que un número importante de vecinos se acercó para dar a conocer su opinión sobre los distintos problemas que sufre el barrio y también aportar ideas y propuestas para solucionarlos.

#### 3.41.3 Nube de problemas detectados

*“En este barrio –describió un vecino– el accionar de la Municipalidad no existe. Tenemos problemas de fácil solución pero que al no resolverse se convierten en un grave problema. Así por ejemplo tenemos serios inconvenientes con los desagües, con las zanjás tapadas y que provocan que el agua no corra. Hemos hecho una cantidad de reclamos, pero no tuvimos eco. Lo mismo sucede en materia de iluminación, donde algunas cuadras ‘son verdaderas bocas de lobos’ por la falta de luz y la municipalidad no hace nada”.*



“Cuando no hay luz, el problema de inseguridad es terrible, roban sobre todo en la zona donde está ubicada la sede de la vecinal. También en los negocios y a quienes caminan de noche por el barrio. Los ladrones no son del barrio, sino que vienen de zonas vecinas. Sería importante que se instale un destacamento policial en el barrio” manifestó un vecino muy preocupado por haber sido víctima de varios asaltos

Los vecinos expresaron la necesidad de que se realice un trabajo de desmalezamiento general en el barrio. También citaron como problemas el transporte público de pasajeros ya que tienen una sola línea de colectivo que ingresa al barrio pero la frecuencia es cada vez menor, fundamentalmente los fines de semana.

El tema de la Salud fue un tema que generó algunas críticas por parte de los vecinos, principalmente en lo relacionado al horario de atención. Si bien tienen un dispensario que funciona de lunes a viernes hasta las dos de la tarde, los vecinos consideran que debería extenderse este horario porque sino deben acudir al Hospital Sayago o al psiquiátrico.

#### 3.41.4 Resultado de las encuestas realizadas durante la reunión

Las encuestas señalan que el 80% de las personas que respondieron fueron mujeres, continuando la tendencia de fuerte participación femenina observada en otros barrios. Además, los asistentes eran relativamente jóvenes: el 66% tenía menos de 39 años.

Como aproximación a la situación socioeconómica del barrio, la encuesta determinó que el 66,6% de los asistentes tenía ingresos de \$150 o inferior, al tiempo que apenas el 19% tenía ingresos superiores a \$501. Además, sólo el 19% tenía secundario completo o superior.

El principal reclamo de los vecinos en materia de infraestructura es por mejor alumbrado público (31% del total de reclamos), seguido por pavimento (23%) y cloacas (13%).

Los dos servicios más necesarios en el barrio son limpieza (23%) y seguridad (22%), seguidos por transporte (17%) y centros asistenciales (13%). Cuando se preguntó cual de estos servicios es individualmente más necesario, se remarcó la necesidad de mayor seguridad (33,3%), seguido por transporte (23,8%).

#### 3.41.5. El impacto de la crecida del río Salado. Abril/Mayo 2003

En barrio Sarmiento, el agua alcanzó medio metro y afectó a 5 manzanas. La vecinal alojó a 20 evacuados. El 75% de las familias permaneció en sus viviendas. Consultados por la Fundación, los vecinalistas evaluaron que las instituciones que más han trabajado en la emergencia fueron los gobiernos provincial y municipal, los clubes, vecinales y medios de comunicación.

Si bien no hay un relevamiento exhaustivo de los perjuicios, el agua dañó calles, inmuebles, mobiliario en general y electrodomésticos.

Gráfico 3.81: Infraestructura requerida por la vecinal Juventud del Norte

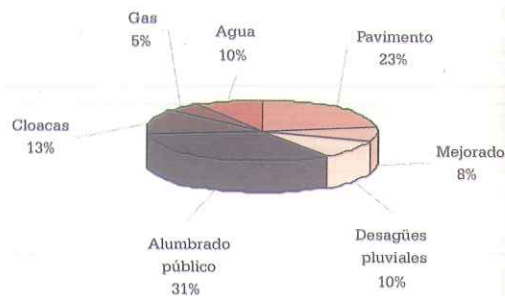
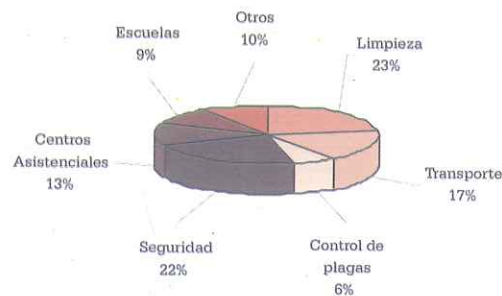


Gráfico 3.82: Servicios requeridos por la vecinal Juventud del Norte



Fuente: Fundación Centro – Elaboración propia.

Los dirigentes barriales consideran que, tras verificar cada caso, debe producirse una reparación de los daños materiales.

### 3.42. Vecinal La Boca Alto Verde (63)

#### 3.42.1. Ficha Territorial

**Ubicación:** Sur

**Límites:**

Norte: El Corte Grande – Manzana No. 8

Sur: Confluencia Canal de Acceso y Río Colastiné

Este: Margen oeste del Río Colastiné

Oeste: Margen este del Canal de Acceso

#### 3.42.2. Detalles del encuentro realizado en Vecinal La Boca Alto Verde (31/3/2003)

La vecinal La Boca de Alto Verde se encuentra ubicada al sureste de la ciudad, corresponde al barrio Alto Verde. El taller se llevó a cabo en la Manzana 8 sobre la calle Demetrio Gomez en la Sede de Club de Pescadores El Pacú. A esta reunión se acercaron una cantidad importantes de vecinos que describieron los diferentes problemas que se viven en la zona, principalmente los relacionados con las inundaciones y también sobre las irregularidades de la titularidad de los terrenos.



Fuente: Fundación Centro en base a Municipalidad de Santa Fe.



### 3.42.3. Nube de problemas detectados

*"En la Boca de Alto Verde –empezó por relatar un vecino- hay un problema puntual y quizá el más importante: las inundaciones. Cuando crece el río enseguida aparece el inconveniente de la zona de "el corte" que provoca que La Boca de Alto Verde quede incomunicado". Sobre posibles soluciones un vecino propuso "la necesidad de construir un talud en la zona del corte para evitar que se inunde la zona. También expresó que la idea de una pasarella peatonal no cumpliría las funciones que necesita La Boca". Otro vecino sugirió la posibilidad de que "se dinamite el arroyo Las Tonas, para que de esta manera se abra un canal que permita que el agua escurra hacia el río".*

Sobre el mismo tema una vecina manifestó que *"más allá de que haya diferentes propuestas de solución evidentemente los que falta es el compromiso de la Municipalidad para encontrar una solución. Si interesa que el tema se solucione seguramente se encontrará la forma más efectiva de terminar con este problema que todos los años nos afecta de una manera muy grave, que sólo los que vivimos en esta zona podemos explicar"*

Durante el taller también se habló del problema de la inseguridad, con una conclusión contundente de un vecino *"no hay policías, y raramente acuden al barrio por alguna denuncia. Se necesita como mínimo un puesto policial en La Boca"*.

Sobre la atención de la salud los vecinos manifestaron que están conformes *"tanto la enfermera como el pediatra y la médica clínica que atienden el dispensario son excelentes, pero el centro de salud sólo está abierto entre las 9 de la mañana y las dos de la tarde, y tiene muy pocos medicamentos. En casos de urgencia fuera de ese horario, debemos acudir a los hospitales. La ambulancia sólo va en casos excepcionales, lo que genera otro problema porque en el barrio carecemos de un servicio de transportes"*

Por último los vecinos también se quejaron por la falta de luces en las calles. Un vecino contó que *"cuando por milagro se ponen los focos, están prendidos durante las 24 hs y por lo tanto, tienen poca durabilidad"*.

### 3.42.4. Resultado de las encuestas realizadas durante la reunión

En primer lugar, la encuesta determinó que el 58% de los consultados pertenecía a grupos familiares con ingresos de \$150 o menos. Asimismo, más de un tercio de las personas se declaró como desocupado. Cabe remarcar también que sólo el 18% de las personas accedió al secundario, mientras que sólo un 9% lo finalizó.

Las encuestas realizadas determinaron que el mejorado es la obra de infraestructura más reclamada por la vecinal (33,3%), seguido por pavimento (30,3%) y alumbrado público (27,3%).

Gráfico 3.83: Infraestructura requerida por la vecinal La Boca Alto Verde

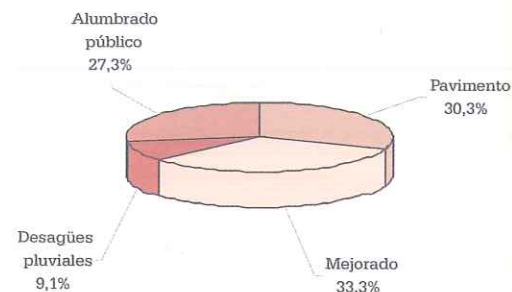
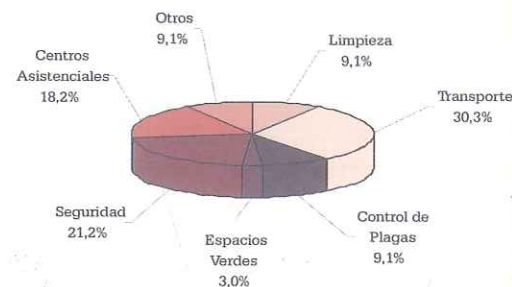


Gráfico 3.84: Servicios requeridos por la vecinal La Boca Alto Verde



Fuente: Fundación Centro – Elaboración propia.

En cuanto a servicios, se requieren principalmente mejoras en transporte (30,3%), seguridad (21,2%) y centros asistenciales (18,2%). El servicio considerado individualmente más necesario es el transporte (54% de las menciones).

### 3.43. Vecinal La Esmeralda (66)

#### 3.43.1 Ficha Territorial

**Ubicación:** Centro Este

**Límites:**

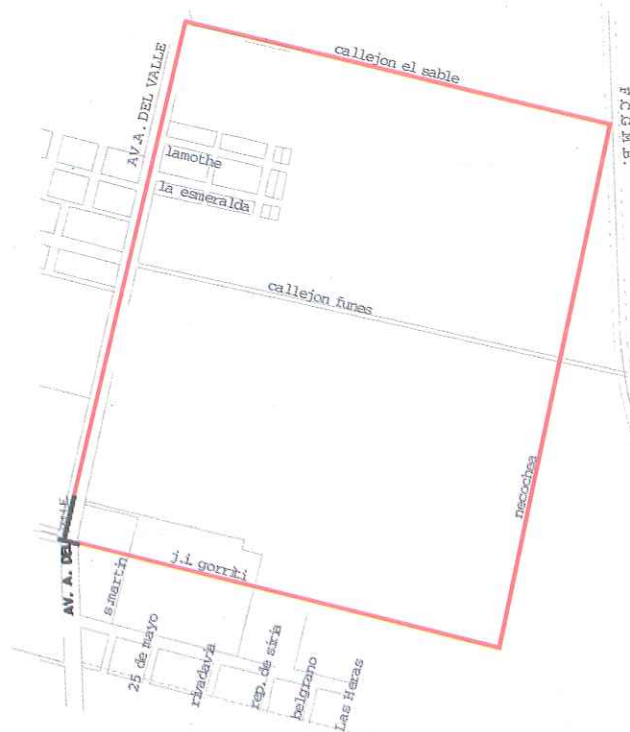

Norte: Callejón el Sable

Sur: Avda. Gorriti (v. N.)

Este: Vías FFCC. Belgrano y Necochea

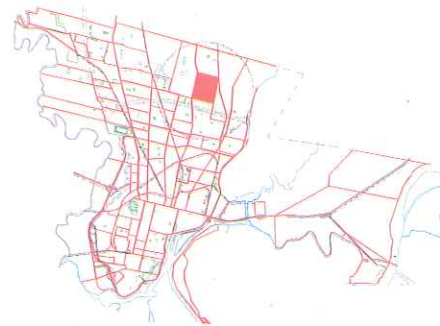
Oeste: Avda. Aristóbulo del Valle (v.e.)

**Sede:** Esmeralda y 25 de mayo



#### 3.43.2. Detalles del encuentro realizado en Vecinal La Esmeralda (5/4/03)

La vecinal La Esmeralda se encuentra ubicada al norte de la ciudad, corresponde al barrio del mismo nombre. El encuentro se llevó a cabo en el domicilio particular de un vecino del barrio, porque la Vecinal no cuenta aún con un espacio físico que haga las veces de Sede. El taller fue muy ilustrativo de los problemas que padece la zona. La participación y fundamentalmente la opinión de los vecinos fueron las claves para poder formular esa radiografía de cada uno de los problemas.



Fuente: Fundación Centro en base a Municipalidad de Santa Fe.



### 3.43.3. Nube de problemas detectados

*"El gran problema del barrio –empezó por relatar un vecino- es la falta de servicios, desagües y planificación urbana. Una de las causas es que la zona se pobló rápidamente en los últimos cinco años construyéndose más de doscientas viviendas sin una planificación urbana previa. Por esta razón tanto los servicios como los desagües están hechos de manera precaria. Hay zonas que no tienen ni desagües, ni entubados construidos".*

La inseguridad que se vive en el barrio fue un tema largamente debatido por los vecinos. Una señora resumió claramente el porque de la inseguridad *"En el barrio como en casi todos lados no hay trabajos en materia de prevención. Por otro lado en esta zona los patrullaje por parte de la policía no existen y el Consejo de Seguridad conformado para abordar el problema y encontrar soluciones no da resultados"*.

En lo que hace al mantenimiento y la limpieza del barrio uno de los participantes del taller relató que *"en el barrio existe un cañaveral que no solo sirve como guarida para los delincuentes sino que también obstaculiza el sistema de iluminación. A este problema se le agrega la maleza y la mugre en general, ya que los vecinos no tiran la basura donde corresponde"*.

El sistema de transporte público de pasajeros también fue muy cuestionado por los vecinos *"en este barrio nos sentimos aislados de escuelas, hospitales y el centro de la*

*ciudad. Para poder tomar un colectivo tenemos que correr el riesgo de caminar hasta la Avenida Aristóbulo del Valle con todo lo que eso significa ante la inseguridad reinante"*

En lo relacionado a la atención de la salud los vecinos manifestaron que no tienen dispensario propio por lo que deben trasladarse a Altos del Valle. También consideran importante que se habilite un establecimiento dedicado a la zoonosis por la vacunación antirrábica y la castración.

### 3.43.4. Resultado de las encuestas realizadas durante la reunión

La encuesta realizada permitió conocer que la totalidad de los entrevistados poseía ingresos mensuales en el rango de los \$251 a \$500. Los empleados respondieron el 50% de las encuestas, mientras que la otra mitad correspondió a amas de casa y cuentapropistas. El 75% manifestó haber finalizado el secundario, mientras el 25% remanente lo inició, sin haberlo concluido.

Interrogados sobre cuales aspectos de infraestructura deben ser mejorados en la vecinal, los desagües (34%) y el alumbrado público (33%) fueron los nombrados con mayor frecuencia. Luego apareció pavimento (17%) y agua y mejorado, ambos con el 8% de las menciones.

Las necesidades de servicios se concentraron solamente en tres de ellos, limpieza Seguridad y transporte, los cuales recibieron menciones igual cantidad de veces.

Gráfico 3.85: Infraestructura requerida por la vecinal La Esmeralda

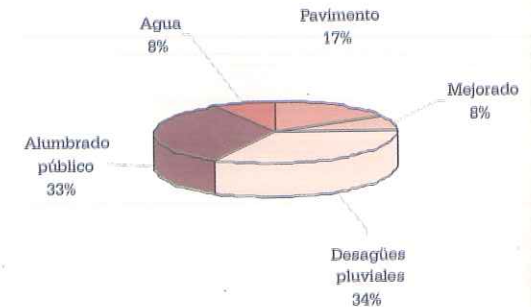
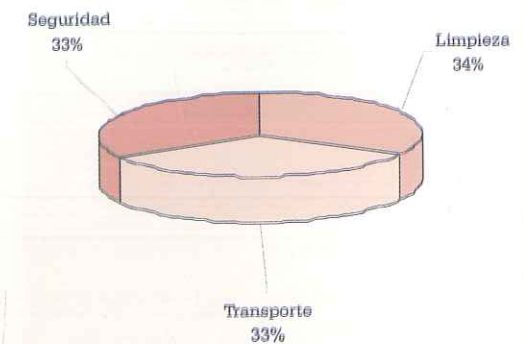


Gráfico 3.86: Servicios requeridos por la vecinal La Esmeralda



Fuente: Fundación Centro – Elaboración propia.

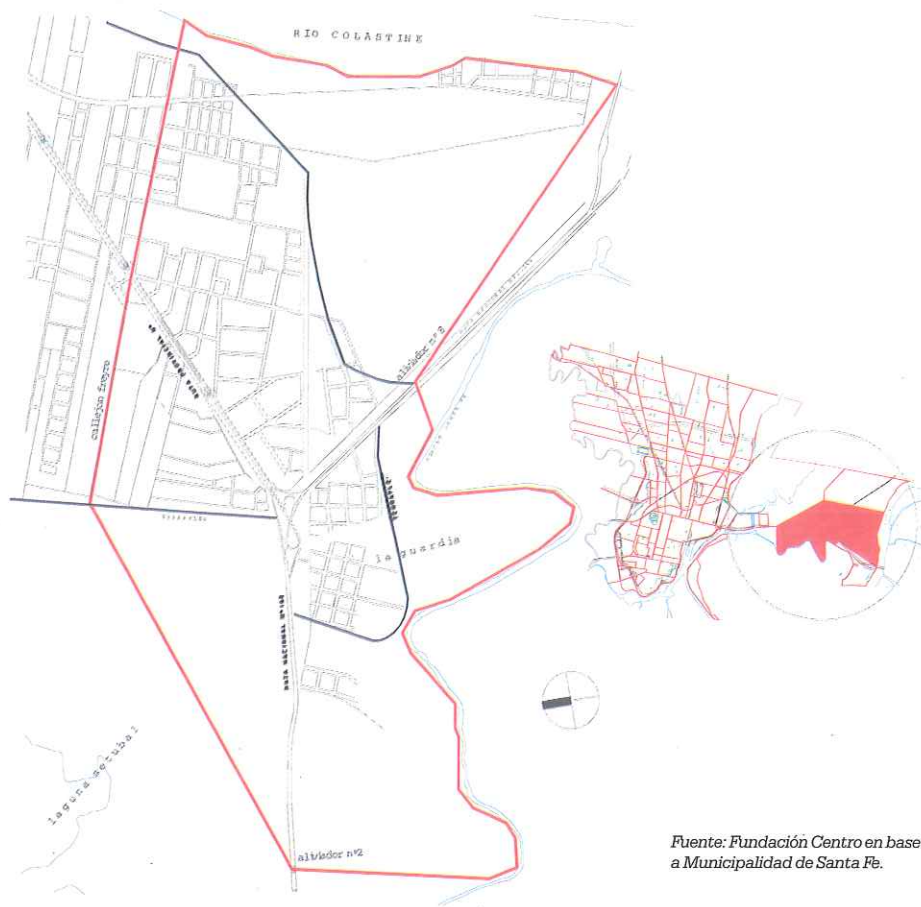
### 3.44. Vecinal La Guardia – Colastiné (34)

#### 3.44.1. Ficha Territorial

Ubicación: Este

Límites:

Norte: Callejón Freyre  
Sur: Riachuelo Santa Fe  
Este: Aliviador n° 2  
Oeste: Laguna Setubal



Fuente: Fundación Centro en base a Municipalidad de Santa Fe.

#### 3.44.2. Detalles del encuentro realizado en Vecinal La Guardia - Colastiné (11/4703)

La vecinal La Guardia-Colastiné se encuentra ubicada al este de la ciudad, corresponde a los barrios La Guardia, El Bañado y El Descanso. El encuentro se llevó a cabo en el Club El Refugio situado en la Ruta Provin-

cial N° 1 km 0, bajada El Descanso. Con la presencia de un importante número de vecinos se llevó adelante el taller que tenía como objetivo debatir sobre las distintas problemáticas que se viven en los barrios que están



bajo la jurisdicción de la vecinal. El resultado del mismo fue muy productivo.

### 3.44.3. Nube de problemas detectados

*“Uno de los problemas más graves –sigo un vecino- que padecemos en esta zona es que el agua de los pozos semisurgentes es intomable porque están contaminadas por los pozos negros. El problema se da porque las napas nefráticas están muy altas y se mezclan con los pozos negros”.*

Cuando se trató el tema de la atención de la salud, una vecina manifestó que *“el dispensario está abierto entre las 6 de la mañana y las 18 hs y está cerrado durante el fin de semana. Cuentan con un solo médico pediatra que va a las 13 hs, en tanto, los padres de los pequeños deben permanecer allí desde la madrugada para conseguir turno. Los adultos son atendidos por un único médico que debe ejercer todas las especialidades.”*

En materia de desagües, el agua no llega al reservorio y han robado los implementos de la bomba extractora, por lo que el agua produce el anegamiento de calles, lo que, en algunos casos, dificulta o impide el acceso de vehículos.

También surgieron inquietudes cuando se abordó el tema de la educación *“La escuela de La Guardia –describió unas vecinas- no tiene 8º ni 9º grado, la mayoría de los chicos de la comunidad termina lo que antes era 7º y no siguen estudiando porque no tienen para*

*pagar el pasaje en colectivo. Tienen una escuela de cerámica dependiente del Liceo Municipal, pero sólo va un profesor una o dos veces por semana, a pesar de las inquietudes planteadas para la implementación de otros talleres”.*

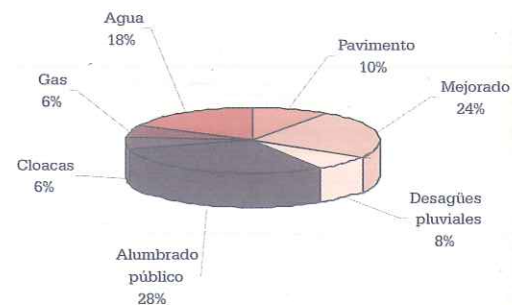
Sobre la calidad de prestación de los servicios por parte de la municipalidad un vecino sintetizó la problemática de la siguiente manera *“tenemos inconvenientes con la calidad del alumbrado público y con el desmalezamiento general en el barrio, incluso en la única plaza, de la cual también hace poco retiraron los juegos infantiles. La única respuesta medianamente positiva que tuvimos fue cuando denunciábamos y reclamamos por los accidentes sobre la ruta: pusieron un lomo de burro que solucionó en parte el problema pero que nos dificulta nuestro propio acceso al barrio”.*

### 3.44.4. Resultado de las encuestas realizadas durante la reunión

Los encuestados en esta oportunidad respondieron a una amplia variedad de ingresos mensuales, con personas que declararon ingresos nulos y otras que señalaron valores superiores a los \$500 mensuales. La misma heterogeneidad se observó en el nivel educativo, desde primario incompleto a universitario, aunque en cuestión de ocupación más del 50% fueron amas de casa.

Las encuestas realizadas en la vecinal determinaron los principales reclamos de los vecinos. En materia de infraestructura, las

**Gráfico 3.87: Infraestructura requerida por la vecinal La Guardia - Colastiné**



**Gráfico 3.88: Servicios requeridos por la vecinal La Guardia - Colastiné**



Fuente: Fundación Centro – Elaboración propia.

obras más necesarias son alumbrado público (28% del total de menciones), mejorado (24%), y agua (18%). En cuanto a servicios, en primer lugar se requiere transporte (23%), seguido por seguridad (21%), atención municipal (14%) y limpieza (12%). Cuando se solicitó a los encuestados señalar el servicio puntualmente más necesario, el 64,7% remarcó el transporte.

### 3.45. Vecinal Las Delicias (46)

#### 3.45.1. Ficha Territorial

**Ubicación:** Norte

**Límites:**

Norte: Callejón El Sable (v.s.)

Sur: Avda. Gorriti (v.n.)

Este: Avda. Aristóbulo del Valle (v.o.)

Oeste: Dr. Zavalla (v.e.)

**Sede:** Alfonsina Stormi 3090



*Fuente: Fundación Centro en base a Municipalidad de Santa Fe.*

#### 3.45.2. Detalles del encuentro realizado en Vecinal Las Delicias (29/1/2003)

La vecinal Las Delicias se encuentra ubicada en el extremo norte de la ciudad, corresponde a los barrios Las Delicias y La Esmeralda Norte. El taller se desarrolló en la Sede de la Vecinal situada en Alfonsina Stormi 3090. En esta reunión es importante destacar la participación activa de los miembros de la Comisión Vecinal, especialmente de su presidente la señora Rosalía Acosta. La metodología propuesta por la Fundación para llevar adelante fue muy eficaz para que los vecinos se manifiesten y opinen sobre cada una de las problemáticas y sus posibles soluciones.



### 3.45.3 Nube de problemas detectados

En esta vecinal el primer tema que surgió fue el relacionado con el problema que causa la falta de presencia municipal en el cumplimiento de los servicios básicos “cuando quien tiene la responsabilidad de hacer el mantenimiento básico de un barrio -digamos la limpieza, el desmalezamiento, la recolección de residuos, el control de desagües, el mejorado de las calles- no lo hace la situación se vuelve caótica y el estado general del barrio se empieza a complicar. Nosotros estamos padeciendo esa situación porque la Municipalidad vive de espaldas a nuestras necesidades” sintetizó un vecino tratando de formular un diagnóstico sobre la situación general del barrio.

Los vecinos se mostraron preocupados por su futuro y plantearon la necesidad de hacer las gestiones necesarias para que el barrio tenga la posibilidad de acceder a los servicios de agua, cloacas y gas natural “nosotros aportamos mensualmente a la municipalidad con el pago de los impuestos que nos corresponden, por eso tenemos derecho a tener las misma calidad en las prestaciones de los servicios que tienen otros vecinos de esta ciudad” sentenció una vecina.

En lo que respecta al tema seguridad los vecinos manifestaron que se encuentran totalmente desprotegidos porque “dependemos de la subcomisaría 11 que se encuentra en el barrio Nueva Pompeya. Por eso, cuando se plantea un hecho delictivo nos encontramos con la

*dificultad de que cuando llega la policía -si tenemos suerte que venga- el hecho ya esta consumado. Evidentemente necesitamos un destacamento policial en el barrio”.*

Por último, los vecinos acordaron que era necesario un mejor alumbrado en el barrio, que varias calles necesitan pavimento o mejorado porque son intransitables los días de lluvia y que es imprescindible continuar con el entubado del zanjón en Avenida Aristóbulo del Valle.

### 3.45.4 Resultado de las encuestas realizadas durante la reunión

Los asistentes a la reunión tenían un promedio de edad relativamente bajo: El 61% tenía menos de 40 años. En cuanto a la ocupación, el 61,3% eran empleados, y el 19,3% desocupados. Además, el 58% de los presentes tenía un ingreso de menos de \$150, mientras que el 96,8% tenía ingresos inferiores a \$500. Apenas el 3,2% tenía ingresos de entre \$501 y \$1000. Respecto a la educación, sólo el 22% de los presentes tenía secundario completo o estudios terciarios/ universitarios incompletos.

Consultados sobre cuales obras de infraestructura son necesarias en el barrio, el 29% nombró el alumbrado público, seguido por agua (20%), y mejorado (16%).

Entre los numerosos reclamos por mejores servicios, se destacan los pedidos de limpieza (27%), seguridad (19%), y centros asistenciales (12%).

Gráfico 3.89: Infraestructura requerida por la vecinal Las Delicias



Gráfico 3.90: Servicios requeridos por la vecinal Las Delicias



Fuente: Fundación Centro - Elaboración propia.

### 3.46. Vecinal Las Lomitas (77)

#### 3.46.1. Ficha Territorial

**Ubicación:** Oeste

**Límites:**

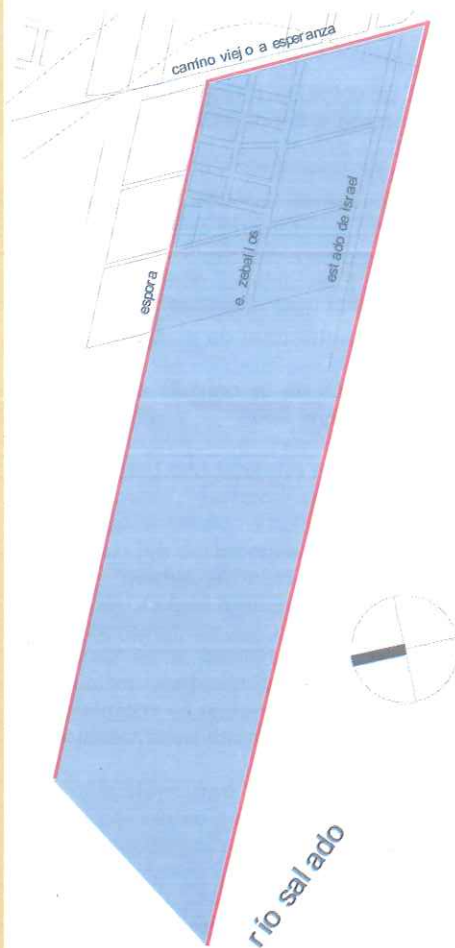
Norte: Espora (v.s.)

Sur: Estado de Israel (v.n.)

Este: Camino Viejo a Esperanza (l.o.)

Oeste: Río Salado

**Sede:** P. Vieyra S/N entre Zeballos y Espora (Comedor)



#### 3.46.2. Detalles del encuentro realizado en Vecinal Las Lomitas (01/04/03)

La vecinal Las Lomitas se encuentra ubicada al noroeste de la ciudad, comprende los barrios, Las Lomitas, parte de Los Troncos, parte de Cabal. El taller se realizó en la sede de la vecinal, sito en Pasaje Vieyra s/n entre Zeballos y Espora. La idea del taller fue muy



bien recibida por los vecinos, se mostraron dispuestos al debate y al aporte de ideas y propuestas para encontrar soluciones a los diferentes problemas que padece el barrio.

#### 3.46.3. Nube de problemas detectados

*“En este barrio –describió la presidente de la vecinal Nelida Mendoza- el problema más preocupante es el de las inundaciones. Es el tema excluyente para debatir y proponer soluciones. Nuestro barrio esta a la vera del Salado y no tenemos una bomba extractora de agua. Las defensas son precarias y cuando llueve muchos vecinos quedan por varios días bajo el agua. El zanjón no alcanza para escurrir el agua porque esta siempre sucio y tapado. Estamos totalmente olvidados. Para los funcionarios municipales no existimos. En forma urgente necesitamos una bomba y que se realice una limpieza total del barrio y del Zanjón”. “También es necesario –continuó otra vecina- el arreglo y la limpieza de las calles que se encuentran muy mal. La Municipalidad manda limpiar a las empresas privadas que se llevan la tierra para venderla en otro lado y dejan los pozos. El alumbrado público no existe, por las noches ‘la oscuridad es mundial’. Si la*



*Municipalidad se decidiera a iluminar el barrio sería ideal y se solucionarían varios problemas”.*

Con respecto a la seguridad, el barrio es bastante peligroso sobre todo por los robos; algunos vecinos afirmaron *“acá la policía no existe. No podemos caminar ni andar en bicicleta por que nos roban. El barrio sí o sí necesita un destacamento policial”.*

La situación del transporte público de pasajeros es muy problemática, según una vecina *“hace 27 años que vivo en el barrio y jamás entró un colectivo, para tomar uno es necesario caminar hasta la Avenida Blas Parera, y tenemos que caminar más de 20 cuadras”.*

En materia de salud, la atención es desorganizada y hay pocos médicos para mucha demanda, los vecinos reclaman más presencia de profesionales y extensión en el horario de atención. Otro planteo sobre el tema fue que *“El clínico no viene todos los días. Los especialistas aparecen una sola vez por semana y trabajan solo dos horas y la enfermería trabaja un horario reducido. Y si tenemos la desgracia de que llueve no aparece ninguno”* manifestó una madre preocupada por el tema de la salud.

En lo que hace a recreación y deportes no hay actividades para los chicos, no existen espacios verdes de recreación, no hay plazas. Tampoco hay actividades para los abuelos.

#### 3.46.4. Resultado de las encuestas realizadas durante la reunión

En primer lugar, merece especial mención que el 100% de las encuestas realizadas fueron respondidas por mujeres. El 92% pertenecía a grupos familiares con ingresos inferiores a \$150, y ninguna tenía secundario completo.

Los dos principales reclamos en materia de infraestructura son por alumbrado público (32% del total de menciones), mejorado (31%) y desagües (21%). En cuanto a los servicios, los más requeridos fueron limpieza (32%) y transporte (28%), siguiéndoles la seguridad y los centros asistenciales cada uno con el 15%. Sin embargo, el servicio considerado como individualmente el más necesario es la seguridad, con el 46% del total de menciones.

#### 3.46.5. El impacto de la crecida del río Salado. Abril/Mayo 2003

Nelida Mendoza (vecinal Las Lomas), vecina del barrio “Las Lomitas”, describió la situación por la que están pasando en el barrio debido a las consecuencias del desastre provocado por la crecida del salado.

El edificio de la vecinal soportó durante esos días 30cm de agua, las pérdidas materiales incluyen mesas, tablones, sillas, bancos, herramientas, lavarropas, heladera, cocina. La situación edilicia de la vecinal es complicada, el piso (de portland) presenta hundimientos y grietas.

Desde la vecinal no han realizado un relevamiento de los daños causados en la totalidad del barrio pero afirmó que la altura del agua fue de casi 6,30m y han sido afectadas cuatro manzanas provocando daños en las calles, inmuebles, tendidos eléctricos.

En cuanto a las pérdidas materiales de los vecinos incluyen mobiliarios, electrodomésticos, y las estructuras de las casas se han destruido. El porcentaje estimado de viviendas afectadas es de un 100 %, la vecinalista estima que un 20% de las viviendas se encuentran destruidas y que el nivel promedio de los daños es de un 100%. La vecina agregó: **“los vecinos han perdido todo”.**

Las personas que han sido trasladadas a centros de evacuados son aproximadamente

Gráfico 3.91: Infraestructura requerida por la vecinal Las Lomitas

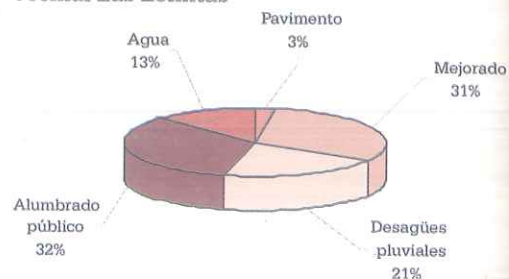
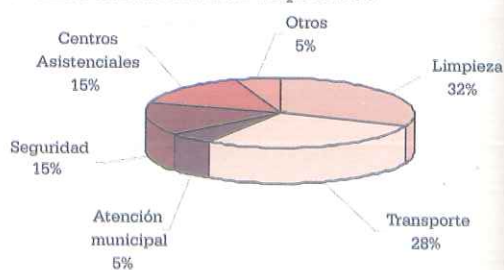


Gráfico 3.92: Servicios requeridos



cuatrocientos en su mayoría mujeres y niños, mientras que cuatrocientos hombres se han quedado en los techos para cuidar las viviendas de los continuos robos. Después de tres semanas el 100% de los vecinos han vuelto a sus viviendas. “Nelida” considera que la zona afectada es apta para volver a vivir aunque reconoce que si tienen que construirse nuevos asentamientos tendrían que ser en el barrio. Descarta la posibilidad de que el barrio sea trasladado y apoya la idea de que el gobierno brinde una subvención económica a los damnificados.

Cuando se le preguntó cuales fueron las instituciones que más colaboraron en la emergencia hizo referencia al gobierno provincial, municipal, al ejercito, fundaciones, iglesia y vecinales.

### 3.47. Vecinal Liceo Zona Norte (50)

#### 3.47.1. Ficha Territorial

Ubicación: Norte

Límites:

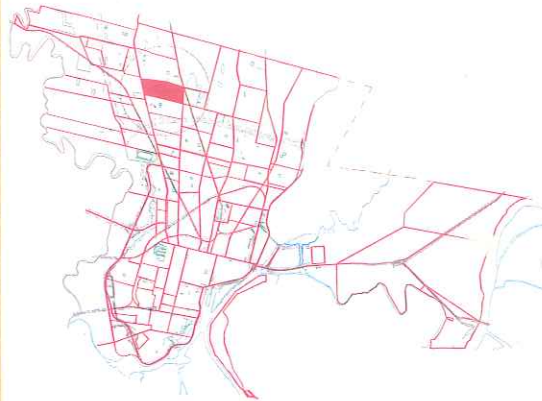
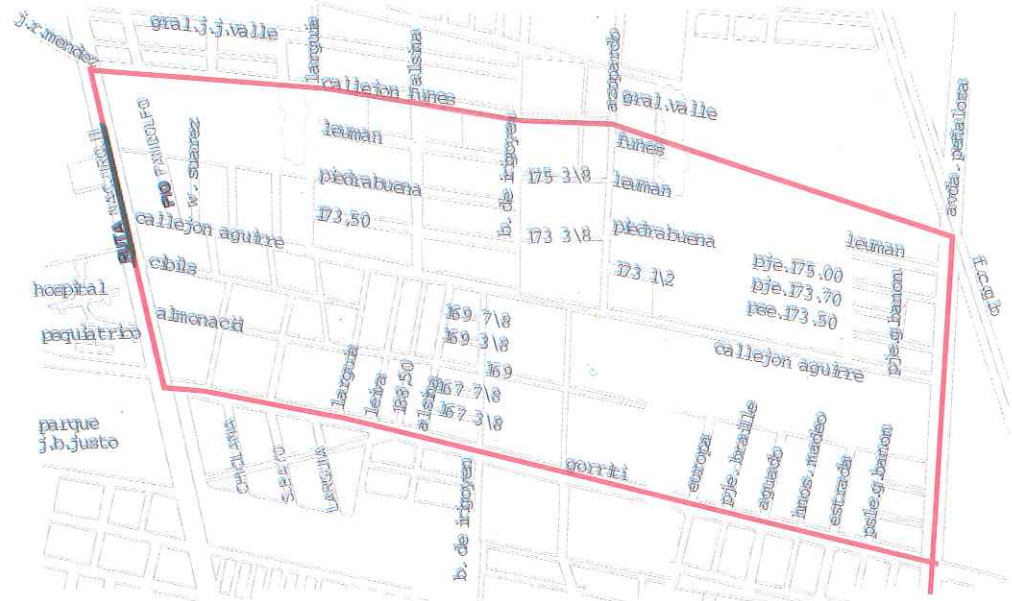
Norte: J.R. Méndez (v.s.)

Sur: Gorriti (v.n.)

Este: Avda. Peñaloza (v.o.)

Oeste: Avda. Blas Parera (v.e.)

Sede: F. A. Chiclana 8680



Fuente: Fundación Centro en base a Municipalidad de Santa Fe.

#### 3.47.2. Detalles del encuentro realizado en Vecinal Liceo Zona Norte (14/03/03)

La vecinal Liceo Zona Norte se encuentra ubicada al norte de la ciudad, dentro del barrio Los Troncos. El taller se realizó en la casa particular de la señora Rosa Orozco, situada en calle Lehuman al 4935, porque no se pudo contar con la Sede de la Vecinal que se encuentra ubicada en calle Chiclana 8680. La reunión se desarrolló en el patio de la vivienda y tuvo una interesante participación de los vecinos que aportaron su visión sobre los graves problemas que padecen en el barrio desde hace mucho tiempo sin conseguir ningún tipo de solución.



### 3.47.3. Nube de problemas detectados

"Liceo Zona Norte –tomó la palabra una efusiva mujer- es un barrio que esta totalmente olvidado y desprotegido por quienes tienen la responsabilidad de la limpieza, el alumbrado público, el mejorado de las calles y el desmalezamiento. Para los políticos que están en la municipalidad este barrio es como si no existiera. No sabemos cual es el problema por el cual, por ejemplo, no se realiza la limpieza de la cava ubicada entre las calles Azopardo y Europa que esta convertido en un basural donde no se aguanta el olor y seguramente debe ser un foco de infección".

"hace unos días –continuó otra vecina sobre el mismo tema- un tractor municipal corto los yuyos cerca de la escuela pero hizo caso omiso a los pedidos de los vecinos para que cortara unos yuyales en terrenos baldíos que se convierten en lugares peligrosos para los chicos que diariamente van a la escuela"

En relación a la atención de la salud los vecinos manifestaron que no cuentan con un dispensario en el barrio, pero también citaron que una señora del barrio ha ofrecido un salón de su propiedad para instalar allí un dispensario.

Sobre la inseguridad una vecina realizó el siguiente relato "En el barrio no hay destacamento policial, dependemos de la comisaría 10ma., pero no nos sentimos escuchados porque la policía no patrulla nunca. El robo de bicicletas es permanente, los chicos peligrosos, que son del barrio, se suben a los árboles y de

allí se tiran haciéndose los desmayados para que las bicicletas paren y aprovechar la oportunidad para robar. Tenemos que convivir con los rateritos y la rapiña".

Por último se planteó el tema del transporte público de pasajeros y los vecinos fueron muy precisos "estamos prácticamente aislados, los colectivos no entran por el estado de las calles. El 15, cuando entra hay que esperarlo más de una hora".

### 3.47.4. Resultado de las encuestas realizadas durante la reunión

Los datos recabados en las encuestas indican que el 80% de los encuestados tienen ingresos mensuales inferiores a \$350, con un alto porcentaje de personas que declararon no tener ingresos. Un 20% de los consultados dijo no poseer estudios.

El principal reclamo en materia de infraestructura fue por alumbrado, que captó el 32% del porcentaje de necesidades indicadas. En orden, apareció pavimento con 23%, y agua, mejorado y desagües, todos con un 15%.

En cuanto a servicios, se requieren principalmente mejoras en seguridad (27%) y centros asistenciales (20%). Luego siguieron atención municipal, transporte y limpieza con 13%.

Sin embargo, el 50% de los presentes consideró que la limpieza es el servicio individualmente más necesario.

Gráfico 3.93: Infraestructura requerida por la vecinal Liceo Zona Norte

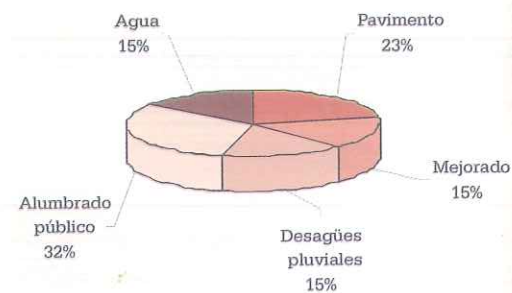


Gráfico 3.94: Servicios requeridos por la vecinal Liceo Zona Norte



Fuente: Fundación Centro –Elaboración propia.

### 3.48. Vecinal Loyola Norte (73)

#### 3.48.1. Ficha Territorial

**Ubicación:** Noroeste

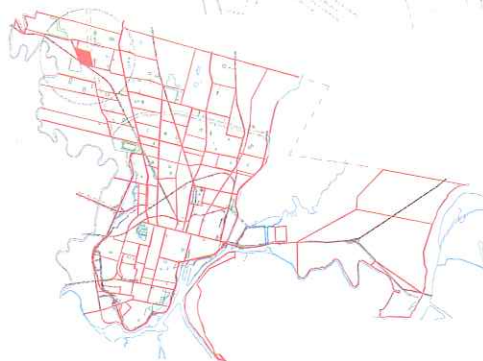
**Límites:**

Norte: R. Supisiche (desde Av. Santa Fe a G. Menchaca)

Sur: Chubut

Este: Diagonal Gral. Obligado

Oeste: L.V. Mansilla



Fuente: Fundación Centro en base a Municipalidad de Santa Fe.

#### 3.48.2. Detalles del encuentro realizado en Vecinal Loyola Norte (28/1/2003)

La vecinal Loyola Norte se encuentra ubicada al noroeste de la ciudad, comprende el barrio del mismo nombre. El taller se realizó en la vivienda particular de Rosa Elba Luna, situada en calle Chubut 6995, por no contar con la autorización de los vecinalistas del barrio para realizarlo en la sede de la vecinal. El desarrollo del taller fue muy dinámico y enriquecedor. Los vecinos fueron claros en sus planteos y mostraron un conocimiento profundo de todos los problemas



del barrio, lo que evidencia que se sienten comprometidos con el futuro del mismo.

### 3.48.3. Nube de problemas detectados

“En Loyola Norte –empezó manifestando una vecina- sufrimos los mismos problemas que padecen todos los barrios ubicados en el Oeste de la ciudad. Tenemos problemas con el suministro de agua potable, tenemos problemas con los yuyales que inundan el barrio, tenemos problemas con la falta de limpieza de calles y zanjones, tenemos problemas con la falta de un buen alumbrado público por que están todos los focos quemados, tenemos problemas con las ratas y las alimañas, tenemos todo tipo de problemas por una situación muy simple: a la Municipalidad no le importa los problemas de Loyola Norte, por eso estamos así”.

Otra crítica común para todos lo vecinos que participaron del taller fue la falta de seguridad que existe en el barrio *“acá es casi imposible salir por las noches. Los robos están a la orden del día. Como estamos ubicados en un lugar de paso obligado para otros barrios la situación se complica aún más. Para que se empiece a solucionar algo es necesario que se cambie el funcionamiento de la comisaría 7ma. Y haya mayor presencia policial”* propuso una señora.

En materia de salud los vecinos plantearon la necesidad de que el dispensario se mantenga abierto las 24 hs. También que haya un pediatra de guardia permanente y

una ambulancia. Por último hicieron referencia a los problemas que les acarrea a los vecinos que no ingrese ninguna línea de colectivos *“tenemos que caminar más de 10 cuadras para poder tomar un colectivo. Si llueve las calles se vuelven intransitables y si es de noche corremos el peligro de que nos asalten. Es imposible vivir de esta manera”* concluyó otra señora que se delataba muy preocupada.

### 3.48.4. Resultado de las encuestas realizadas durante la reunión

El 90% de los asistentes tenía un ingreso familiar mensual de \$150 o menos, teniendo el 10% restante un ingreso entre \$151 y \$250. Más del 50% de los consultados se declaró como empleado. Además, sólo un 31% dijo haber comenzado la etapa secundaria de estudios, mientras un 5% accedió al nivel terciario, sin finalizarlo.

Respecto a las necesidades de infraestructura, la respuesta más frecuente fue alumbrado público (31%). Le siguieron mejorado (23%), agua (18%), y desagües (12%).

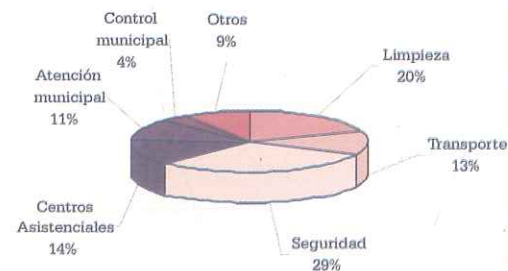
De acuerdo a los asistentes a la reunión, entre los servicios más necesarios se encuentran seguridad (29%), limpieza (20%) y centros asistenciales (14%).

Ante la pregunta sobre cual de estos servicios es puntualmente el más necesario, el 47,4% requirió mayor seguridad, mientras que el 36,8% optó por centros asistenciales.

Gráfico 3.95: Infraestructura requerida por la vecinal Loyola Norte



Gráfico 3.96: Servicios requeridos por la vecinal Loyola Norte



Fuente: Fundación Centro – Elaboración propia.





### 3.49.3. Nube de problemas detectados

Mariano Comas, según los vecinos, es un barrio que por su cercanía al centro no tiene grandes problemas ni de infraestructura, ni tampoco de una deficiente prestación de los servicios públicos. De todas maneras en el taller surgió un tema que si es preocupante para los vecinos del barrio y que es de vieja data. Las inundaciones por agua de lluvia.

Sobre este punto un vecino detalló "El problema se generó porque los municipales cuando intentaron solucionar el tema, tomaron mal los niveles, entonces hoy todo el agua se concentra en Urquiza y Mariano Comas. La cuenca se inicia por Mariano Comas a la altura de 9 de Julio y en la zona de Avenida López y Planes en otra época había un zanjón a cielo abierto. Cuando entubaron este zanjón hasta Perón se equivocaron, porque este debía tener 1,50 de diámetro y pusieron uno más chico por intereses particulares. El negocio era vender los tubos no solucionar el problema del barrio. Hoy estamos padeciendo las consecuencias"

También surgieron algunas críticas sobre el mantenimiento y la limpieza de los desagües por que esto también complica la situación relacionada con las inundaciones "en esta zona es importantísimos el manteni-

miento de los desagües en condiciones óptimas de limpieza, por que como fueron construidos de un tamaño menor al ideal, cuando están sucios la situación se agrava. Además esta situación esta provocando que se hunda el asfalto y la vereda".

Con respecto a la seguridad los vecinos afirman no tener grandes problemas, pero que los robos son cada vez más frecuentes, por lo que la policía debería estar más organizada. Siempre hay algún hecho aislado de robo, sobre todo nocturno, afirmaron algunos vecinos.

En primer lugar se destaca que el 80% de las personas presentes en la reunión que contestaron encuestas eran hombres. El grupo de asistentes estaba conformado por empleados, comerciantes y jubilados.

Respecto a la infraestructura faltante o con necesidad de mejoras, el aspecto más mencionado por los presentes es desagües pluviales con el 50%, seguido por pavimento con el 28%, Alumbrado publico con el 12% y con el 10% mejorado.

El mayor reclamo respecto a servicios es por Atención Municipal con el 42%, seguido por Limpieza (30%), Seguridad (23%) y posteriormente transporte (5%).

Gráfico 3.97: Infraestructura requerida por la vecinal Mariano Comas

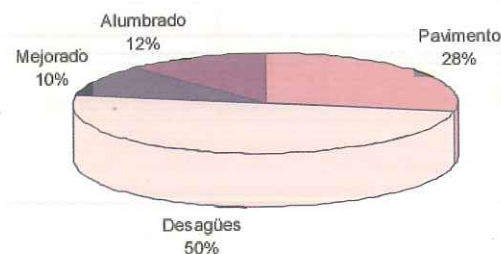
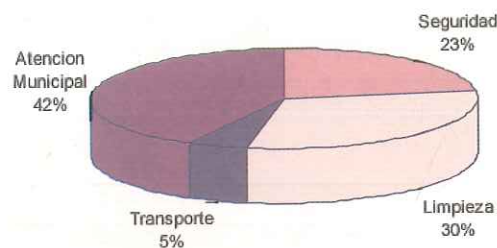


Gráfico 3.98: Servicios requeridos por la vecinal Mariano Comas



### 3.50. Vecinal Norte Unido (75)

#### 3.50.1. Ficha Territorial

**Ubicación:** Noroeste

**Límites:**

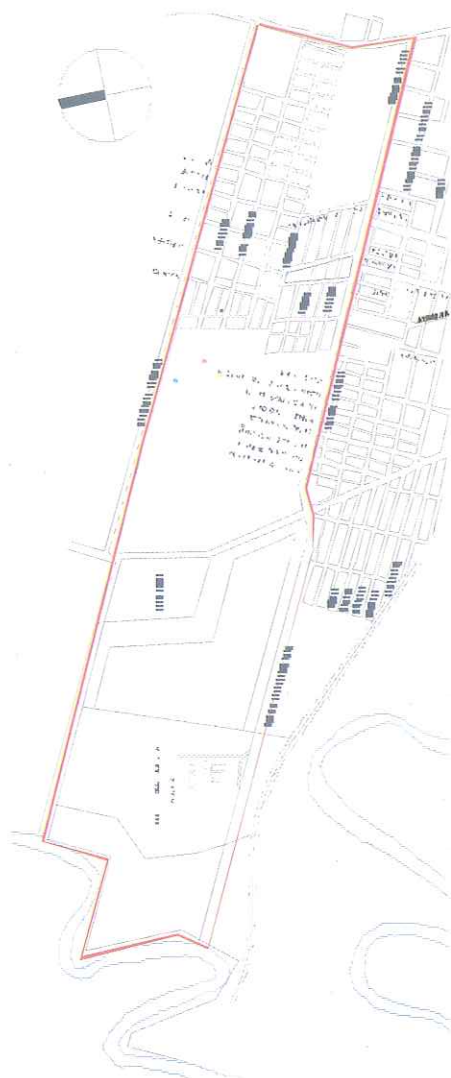
Norte: Callejón Monseñor A. Rodríguez

Sur: Tte. Florentino Loza

Este: Avda. Blas Parera (Ruta Nacional No. 11)

Oeste: Río Salado

**Sede:** Casa 101 (B. Mons. Zazpe)



Fuente: Fundación Centro en base a Municipalidad de Santa Fe.



#### 3.50.2. Detalles del encuentro realizado en Vecinal Norte Unido (14/2/2003)

La vecinal Norte Unido se encuentra ubicada al noroeste de la ciudad, corresponde a los barrios El Abasto y Monseñor Zazpe. El taller se realizó en la sede de la vecinal, situada en Casa 101 del Barrio Monseñor Zazpe. La participación de los vecinos en este taller no solo fue numerosa, sino que también muy activa generándose un debate por momentos muy acalorado, pero que al final de la reunión dejó como saldo una serie de propuestas e ideas para tratar de revertir la compleja realidad que viven todos los habitantes del barrio.

#### 3.50.3. Nube de problemas detectados

La preocupación más importante, dentro de una serie de problemas que viven a diario los vecinos de esta zona, es la inseguridad que reina a toda hora. Luego de un largo debate sobre esta problemática un vecino se



animó a realizar una síntesis *"Lo más grave es que la mayoría de los delincuentes son del propio barrio. Vienen de otros lugares pero la mayoría son de acá. No podemos salir a la calle, estamos prisiones en nuestra propia casa. No podemos organizar ninguna actividad en el barrio porque corremos peligro de ser heridos por los enfrentamientos entre bandas. Es necesario más presencia policial. También que exista una manera de que cuando hacemos una denuncia no se enteren los delincuentes porque después toman represalias con nuestra propia familias"*.

Otros inconvenientes que se derivan de esta realidad fueron detallados por una vecina *"como no existe ningún tipo de acción de la policía, los delincuentes se han robado todo. Las líneas de los teléfonos y del sistema de TV por cable. Entonces, culpa de esta situación no tenemos teléfono en las casas y tampoco existen cabinas públicas. Por otro lado no tampoco podemos tener cablevideo"*

Con respecto a los servicios el reclamo no estuvo relacionado con la calidad del mismo, sino con la necesidad de que realmente le lleguen *"nosotros no tenemos agua potable en casi todo el barrio, no tenemos alumbrado público, salvo en Teniente Loza, no nos cortan los yuyos, no nos arreglan las calles, no combaten las ratas y otros bichos. Estamos realmente muy mal. Siempre nos prometen, pero nunca nos cumplen"*

Se planteó también la necesidad de tener el dispensario abierto las 24 hs. *"el dispensario -contó una joven mamá- atiende desde las seis de la mañana hasta las tres de*

*la tarde. A los chicos con fiebre los mandan al psiquiátrico, y del psiquiátrico a cualquier lado y nadie nos da bolilla porque no hay médicos. Tampoco hay atención de las urgencias y menos prevención, ni control ni vacunas"*

Sobre el transporte público de pasajero los vecinos también dieron su opinión *"el barrio era recorrido por la línea 15 que funcionaba bien hasta que los empezaron a robar. Ahora corren hasta las 23 hs y a partir de las 5 de la mañana. En el intervalo no hay colectivos. Sí ocurre una urgencia estamos totalmente aislados, porque nadie quiere entrar al barrio, ni las ambulancias, ni los remises y a veces hasta la propia policía no se anima"*.

Tampoco hay lugar de contención para los chicos. Tienen un campito, quieren hacer una plaza, pero no tienen con qué. También aspiran a tener un centro cultural. Está la idea y se hicieron gestiones, pero nunca obtuvieron respuestas.

#### 3.50.4. Resultado de las encuestas realizadas durante la reunión

Se destaca la baja edad promedio de los participantes de la reunión: el 71% tenía entre 18 y 39 años. En materia laboral, el 29% estaba desocupado, mientras que el 41,9% eran amas de casa. Además, los ingresos de los presentes eran bajos, ya que el 93% tenía ingresos familiares de \$150 o menos.

Consultados sobre las obras de infraestructura necesarias en el barrio, las respuestas más frecuentes fueron alumbrado (33%),

Gráfico 3.99: Infraestructura requerida por la vecinal Norte Unido

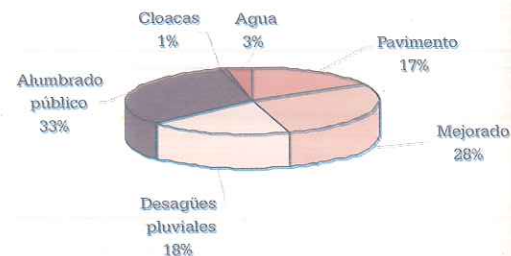
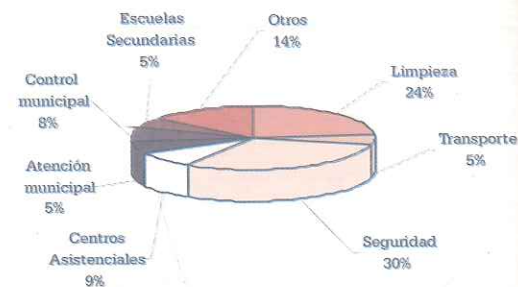


Gráfico 3.100: Servicios requeridos por la vecinal Norte Unido



mejorado (28%), desagües (18%) y pavimento (17%).

Entre los numerosos servicios necesarios en el barrio, se destacan los pedidos de seguridad (30%) y limpieza (24%). Les siguen centros asistenciales (9%) y control municipal (8%). Sin embargo, al momento de determinar cuál era individualmente el servicio más necesario, el 58% de los participantes pidió mayor seguridad.

### 3.51. Vecinal Nueva Pompeya (27)

#### 3.51.1. Ficha Territorial

**Ubicación:** Norte

**Límites:**

Norte: F. Fernández (desde vías FFCC Belgrano a Dr. Zavalla) y Gorriti (desde Dr. Zavalla a S. de Iriondo)  
Sur: Regimiento 12 de Infantería (desde vías FFCC Belgrano a S. de Iriondo)  
Este: S. de Iriondo (desde 12 de Infantería a Gorriti) y Dr. Zavalla (desde Gorriti a F. Fernández)  
Oeste: Vías FFCC Belgrano (desde 12 de Infantería a F. Fernández)

**Sede:** French 3878



Fuente: Fundación Centro en base a Municipalidad de Santa Fe.

#### 3.51.2. Detalles del encuentro realizado en Vecinal Nueva Pompeya (21/1/2003)

La vecinal Nueva Pompeya se encuentra ubicada al norte de la ciudad, corresponde al barrio Pompeya. En esta vecinal se realizaron dos talleres uno en el Comedor Los Gurisitos, situado en la calle Matheu al 3700 y el otro en la vivienda particular de la señora Nora Colnaghi, ubicada en calle French

3350. Ambas reuniones tuvieron una numerosa convocatoria de vecinos que se acercaron con muchas ganas de aportar lo que estuviera a su alcance para que de una vez por todas, los innumerables problemas que padecen en el barrio encuentren algún tipo de solución.



### 3.51.3. Nube de problemas detectados

"De la cantidad de problemas –describió una vecina- que padecemos en el barrio, uno de los mas graves es el de las inundaciones que cada vez que llueve tenemos que sufrir. Acá el problema se agravó cuando se relleno la cava y se construyó arriba sin hacer los desagües. Entonces cuando llueve el agua no puede escurrirse y nos inundamos. Hemos reclamado infinidad de veces a la Municipalidad pero no nos escuchan. Hicimos denuncias, reclamamos y no vienen. La gente del barrio esta cansada y no creemos más. Uno va a la Municipalidad y se da cuenta de que todo es una corrupción".

Los vecinos plantearon también la necesidad de que se completen las obras empezadas y que se comiencen otras para arreglar los desagües construyendo cordones cuneta y alcantarillas. Otra cuestión importante es la limpieza de los terrenos baldíos que según dijeron algunos vecinos, "es un peligro, por las ratas, por los ladrones, por las alimañas, por todo".

Cuando surgió el tema del agua potable los vecinos expresaron que "en el barrio no tenemos agua potable y cuando hicimos las gestiones para conseguirla nos informaron que en esta zona la extensión de caños para la instalación del sistema de agua esta prevista para el 2005. No nos queda otra que esperar, pero esta realidad es una muestra clara de que en esta ciudad hay habitantes de primera, de segunda y de tercera. Pasa lo mismo con la policía a la hora de protegernos de la delincuencia. Es-

tamos catalogado como zona roja debido a la cantidad de actos delictivos y la policía ni entra al barrio, algunos vecinos han denunciado que para que entren hay que pagarles".

Sobre el tema salud los vecinos manifestaron que "el dispensario presenta deficiencias en recursos físicos y materiales y que, además, los horarios de atención son reducidos. Hay otro dispensario, de la ONG Movimiento Los Sin Techo, pero no atiende a los que, por su dirección, dependen de otra jurisdicción".

### 3.51.4. Resultado de las encuestas realizadas durante la reunión

Las personas que respondieron encuestas en la Vecinal Nueva Pompeya eran 100% mujeres. El 42,8% eran desocupadas, y el 21,3% eran amas de casa. Las restantes eran estudiantes y amas de casa. En cuanto a ingresos, el 78% tenía un ingreso familiar de \$150 o inferior. Sólo el 14,3% tenía secundario completo.

Entre las principales obras de infraestructura nominadas por los presentes como más necesarias, se destacan desagües (28%), alumbrado público (24%) y mejorado (19%).

Consultadas sobre las necesidades en materia de servicios, el 23% mencionó a la limpieza, seguido por centros asistenciales (16%) y seguridad (12%). Individualmente, se consideró que el servicio más necesario eran los centros asistenciales (42,9%), quedando en segundo lugar desagües (28,6%).

Gráfico 3.101: Infraestructura requerida por la vecinal Nueva Pompeya

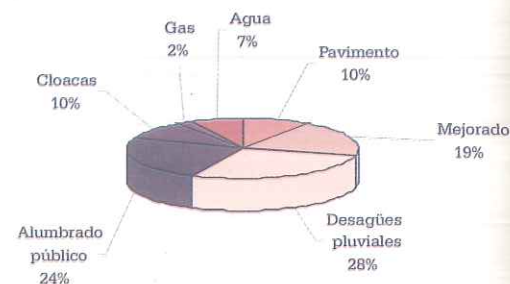
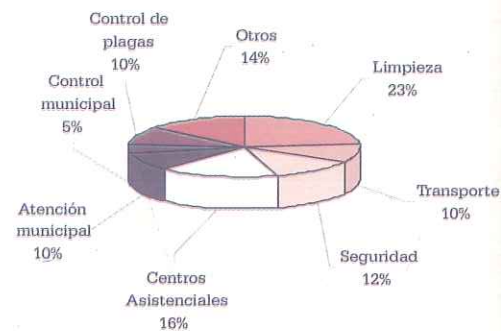


Gráfico 3.102: Servicios requeridos por la vecinal Nueva Pompeya



Fuente: Fundación Centro – Elaboración propia.

### 3.52. Vecinal Parque Juan de Garay (7)

#### 3.52.1. Ficha Territorial

##### Ubicación:

##### Límites:

Norte: Bv. Pelegrini (desde Avda. Freyre hasta W.F.F. Mitre)  
Sur: Gdor. Verá (v.n.) (desde Avda. Freyre hasta Gaboto)  
Este: Avda. Freyre (v.o) (desde Avda. Bv. Pellegrini hasta Gdor. Vera) y Pte. Perón hasta W.F.F. Mitre.  
Oeste: Gaboto (v.e.) (desde Gdor. Vera a W.F.F.Mitre) y Vias del Ferrocarril Mitre.

**Sede:** Salvador Caputo 3955



Fuente: Fundación Centro en base a Municipalidad de Santa Fe.

#### 3.52.2. Detalles del encuentro realizado en Vecinal Parque Juan de Garay (27/3/2003)

La vecinal Parque Juan de Garay se encuentra ubicada al sur oeste de la ciudad, comprende el barrio Juan de Garay y parte del barrio Roma. El taller se realizó en la sede de la vecinal, situada en calle Salvador Caputo 3955. La convocatoria al taller tuvo una respuesta altamente favorable por parte de los vecinos. El debate que se generó sobre cada uno de los problemas fue más que interesante. Si bien en algunos fue imposible llegar a un punto de consenso, el saldo de la reunión fue muy bueno porque se pudieron escuchar distintas visiones sobre un mismo tema.

#### 3.52.3. Nube de problemas detectados

El tema que generó opiniones encontradas fue el relacionado con la seguridad "en este

barrio –opinó un integrante de la vecinal– en el radio que corresponde a la vecinal hay no menos de 10 asaltos por día. Roban carteras, bicicletas y también asaltan viviendas. La situación da la sensación de que tiene a agravarse. Cuando se produce un hecho delictivo y hacemos una denuncia la policía no cumple con el rol que le corresponde. Además esta policía patrulla en horarios inadecuados y por las noches desaparecen"

Sobre el mismo tema, otra vecina que se manifestaba en forma muy locuaz, planteó una posición diferente "Yo me siento muy segura en este barrio. Para mí no existen problemas graves de inseguridad. Yo todos los días me siento en la vereda de mi casa y veo con mis propios ojos lo bien que se hace el patrullaje del barrio la policía. Además la policía cuando hay un problema siempre mete preso a los delincuentes". Evidentemente la posición de esta señora difería totalmente con la de la mayoría de los vecinos.



Los vecinos también están preocupados porque en el barrio no hay dispensario "si bien el Hospital Iturraspe nos queda cerca cuando necesitamos ser atendidos debemos ir a las 4 de la mañana para conseguir turno, y solo conseguimos para médicos clínicos y tenemos que esperar varios días y hasta más de un mes para ser atendidos".

En este barrio también tienen problemas con las inundaciones y una de las principales causas –según la opinión de un vecino– es el tamaño de los tubos de desagües "hace cuarenta años que estoy detrás del tema de las inundaciones y hasta que la gente no se mentalice que no debe seguir tirando basura en los desagües, esto no va a cambiar y nos seguiremos inundando. También, debo decir, que es necesario nuevas obras de entubado (callejón Suipacha) y desagüe (Juan Díaz de Solís)".

También surgió el problema que en materia de limpieza causa el Nodo del Club del Trueque "nosotros –manifestó un vecino– no estamos en contra de que este importante número de personas trate de ganarse su sustento diario para vivir, estamos preocupados por el estado en que queda el parque luego de terminada esta actividad del trueque. Además estamos desaprovechando el anfiteatro y también de este hermoso parque Juan de Garay que la Municipalidad ha provocado que este casi destruido".

### 3.52.4 Resultado de las encuestas realizadas durante la reunión

En la vecinal Juan de Garay se observó nuevamente una alta participación femenina: el 76,5% de las encuestas fueron respondidas por mujeres. Las encuestas también determinaron aspectos socioeconómicos, encontrándose un 35,3% de desocupados, 29,4% de amas de casa,

y 17,6% tanto de empleados como de cuentapropistas entre los presentes. El ingreso mensual familiar era bajo: en el 94,1% de los casos no superaba los \$150, mientras que el 5,9% restante declaró un ingreso de entre \$151 y \$250. Sin embargo, el nivel educativo era relativamente bueno. Se registró un 46% de personas con secundario completo o superior, 23,5% con primario incompleto, 11,7% con primario completo y 17,6% con secundario incompleto.

Además, se solicitó a los asistentes enumerar las mayores necesidades del barrio en infraestructura y servicios. Alumbrado público (27,5%), desagües (23,5%), mejorado (17,7%) y agua (11,8%) resultaron las obras de infraestructura más mencionadas. En cuanto a servicios, se requiere en primer lugar seguridad (25,5%), seguido por limpieza (19,6%), transporte (17,7%) y centros asistenciales (11,8%).

### 3.52.5. El impacto de la crecida del río Salado. Abril/Mayo 2003

En la Vecinal Juan de Garay, nos manifestó Graciela Picconi –miembro de la vecinal–, las secuelas de la inundación fueron muy negativas.

En el edificio de la vecinal el agua alcanzó los 2,30 mts de altura, ocasionando pérdidas materiales (mesas, heladera, estanterías, tableros, sillas, roperos, bancos, herramientas), así como el hundimiento total del piso de la vereda..

En cuanto a las viviendas del barrio, la inundación superó los 3,50 metros, afectando el 100% de las manzanas, destruyendo en forma total el mobiliario de viviendas y comercios, así como el tendido eléctrico y las calles.

De la totalidad de las familias que habitan el barrio un 30% fueron evacuadas y el

Gráfico 3.103: Infraestructura requerida por la vecinal Parque Juan de Garay

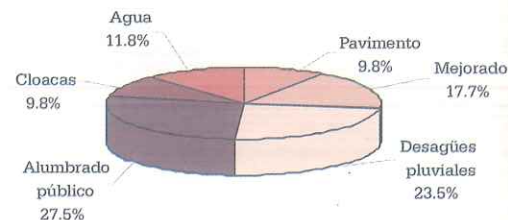
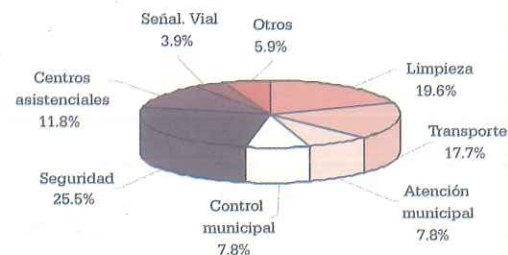


Gráfico 3.104: Servicios requeridos por la vecinal Parque Juan de Garay



70% restante se autoevacuaron. Graciela Picconi contó que la vecinal está realizando un relevamiento de las necesidades primarias de todos los habitantes de la zona. Afirmó también, que el barrio no está en condiciones de ser habitado nuevamente, pero los vecinos han regresado en su mayoría a los hogares.

La vecinalista sostuvo que es necesario una planificación estratégica de la ciudad para reubicar a las familias que se inundaron para que no vuelvan a padecer en el futuro sufrimientos similares a este. Graciela finalizó la charla expresando un especial agradecimiento a los voluntarios, quienes fueron los únicos que se hicieron presente en su barrio para dar una mano en el momento de la crecida.

### 3.53. Vecinal Piquete y Las Flores (23)

#### 3.53.1. Ficha Territorial

**Ubicación:** Norte

**Límites:**

Norte: E. Zeballos (desde Camino Nogueras a Blas Parera)

Sur: J.P. López (desde Camino Nogueras a Blas Parera)

Este: Avda. Peñaloza (v.o.) (desde E. Zeballos a J.P. López)

Oeste: Avda. Blas Parera (desde E. Zeballos a J.P. López)

**Sede:** Estanislao Zeballos 4549



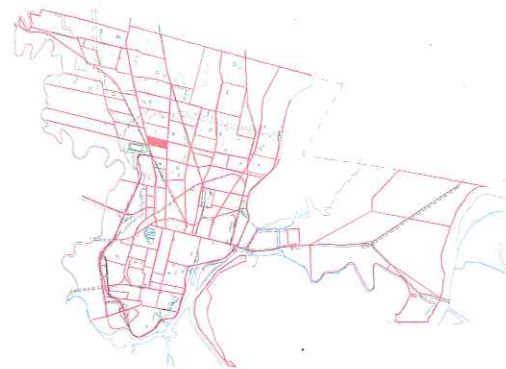
Fuente: Fundación Centro en base a Municipalidad de Santa Fe.

#### 3.53.2. Detalles del encuentro realizado en Vecinal Piquete y Las Flores (13/2/2003)

La vecinal Piquete y las Flores se encuentra ubicada al Norte de la ciudad, corresponde al barrio Villa Hipódromo. El taller se realizó en la sede de la vecinal, situada en la calle Estanislao Zeballos 4549. En un marco interesante de vecinos se inició el taller que a medida que se fue desarrollando fue creciendo en calidad y participación de los vecinos que se decidieron a dar su opinión sobre cada uno de los problemas más importantes que tiene el barrio.



■ Área inundada: 24,10%



#### 3.53.3 Nube de problemas detectados

*"Desde Piquete y Las Flores –denunció un vecinalista- se ha reclamado por el arreglo de calles, por la limpieza del barrio, por que cambien los focos del alumbrado público, por la limpieza de los desagües y por el desmalezamiento. Como respuesta hemos recibido notas donde nos dicen que en la Municipalidad no hay capacidad económica como para poder hacer lo que nosotros pedimos. Prácticamente nos han cerrado las puertas. Ya así estamos abandonados y con un barrio que cada día esta peor. Para que esto cambie nosotros tenemos una idea que tiene que ver con la*



*necesidad de descentralizar la Municipalidad, porque creemos que es importante que participen las instituciones intermedias entre ellas las vecinales”*

Los vecinos se mostraron preocupados principalmente por el estado de los desagües *“el más importante es el zanjón a cielo abierto sobre la calle Llerana que esta eternamente tapado por que la Municipalidad evidentemente ni lo conoce y han tenido que actuar los propios vecinos cansados de promesas. Si no hacemos algo para evitar en parte las inundaciones cuando sucede la viviendas quedan destrozadas y eso significa una gran perdida para los vecinos”*

La inseguridad también es una preocupación, aunque según uno de los vecinos no es tan grave *“si nos comparamos con otros barrios cercanos, nosotros estamos mucho mejor. Existen algunos problemas pero se podrían solucionar muy fácil si existiera mayor presencia policial”*.

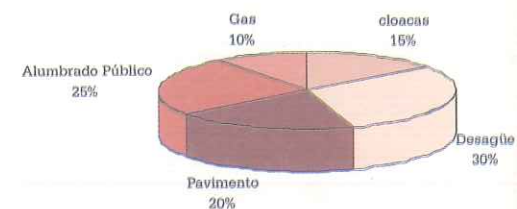
Por último manifestaron que *“es necesario mejorar si o si la iluminación del barrio y también mejorar las calles y repavimentar otras que son muy importantes para el barrio”*

### 3.53.4 Resultado de las encuestas realizadas durante la reunión

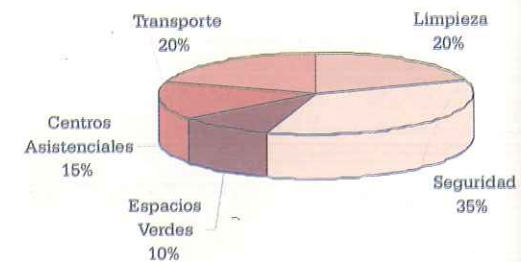
Debido a la baja cantidad de respuestas, solamente se mencionan los principales problemas señalados por la vecinal. En materia de infraestructura, se destaca la necesidad de pavimento, desagües, mejorado, alumbrado público y cloacas.

En cuanto a servicios, se reclaman principalmente limpieza y seguridad, además de mencionarse centros asistenciales, transporte y espacios verdes.

**Gráfico 3.105: Infraestructura requerida por la vecinal Piquete y Las Flores**



**Gráfico 3.106: Servicios requeridos por la vecinal Piquete y Las Flores**



Fuente: Fundación Centro – Elaboración propia.

3.54. Vecinal Plaza España (8)

3.55. Vecinal Centro (81)

### 3.54.1. Ficha Territorial

#### Ubicación:

#### Límites:

Norte: Bv. Pellegrini (desde Urquiza a Belgrano)

Sur: Tucumán (desde Urquiza a 27 de Febrero)

Este: Belgrano ( de Bv. Pellegrini a L. Alem) y 27 de Febrero hasta Tucumán.

Oeste: Avda. Urquiza (de Bv. Pellegrini a Tucumán)

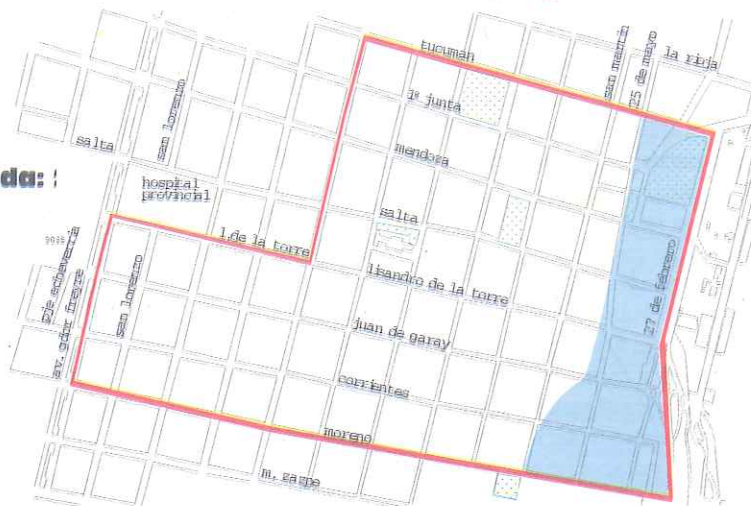
Sede: Crespo 2384



■ Area Inundada: :



Fuente: Fundación Centro en base a Municipalidad de Santa Fe.





### 3.54/55.2. Detalles del encuentro realizado en Vecinal Plaza España (7/4/03)

La vecinal Plaza España se encuentra ubicada en el centro de la ciudad, corresponde al barrio denominado Centro. El taller se realizó en el Museo Ferroviario situado en la intersección de las calles Hipólito Irigoyen y San Luis. La reunión se realizó en este Museo, que fue cedido gentilmente por su Presidente Andrés Andrei, porque la vecinal no cuenta con un edificio propio. La participación de los vecinos no fue numerosa, pero eso no impidió que se fuera delineando un debate muy interesante que permitió descubrir problemas en la zona que seguramente pasan inadvertidos para el común de los habitantes del centro o de los que lo transitan diariamente.

### 3.54/55.3. Nube de problemas detectados

El problema quizá más preocupante para uno de los pocos vecinalistas que integra la Comisión en la degradación que sufre día a día la zona que rodea a la terminal de ómnibus General Belgrano "la realidad nos supera porque nadie se hace cargo de esta situación. No hay control de limpieza, de los ruidos molestos, de la pobre iluminación de la zona, de aquellos que usan los espacios públicos con fines comerciales y tampoco hay control de las personas que sin ningún problema ejercen la prostitución. Por otro lado, hay que ser sinceros y también decir que los comerciantes de la zona tampoco colaboran mucho. Yo personalmente les he pedido a los comerciantes que colaboren con el orden y la limpieza, pero la realidad esta a la vista"

"La degradación de la Plaza España –continúo otro vecino- es lamentable. Es una de las plazas más linda de la ciudad, sin embargo por las noches es una boca de lobo y una guarida de todo tipo de personajes. Que distinta sería si la Municipalidad se encargara de diseñar un sistema lumínico para que los vecinos de la ciudad pudiéramos disfrutarla a pleno. Además allí se pueden hacer todo tipo de eventos porque hasta tiene un mini anfiteatro. Lo que pasa que la Municipalidad mira para otro lado y eso no significa que este solucionado problemas. Simplemente no hace nada".

También la inseguridad apareció aquí como un problema "La zona alberga -denunció un vecino- a una cantidad de menores que ejercen la prostitución y todo lo que esa actividad genera en el entorno. Los vecinos y nuestros hijos estamos expuestos y desprotegidos ante esa situación. Es necesario que la Justicia y la policía se preocupen y accionen en consecuencia"

También el tema de las inundaciones estuvo presente. "esta es una zona baja que en épocas de crecida el agua no puede salir hacia el río. Si la crecida es importante el agua en vez de desaguar entra al barrio. Para solucionar definitivamente este problema es necesario una cisterna que absorba el agua y desde ahí a través de bombas se devuelva al río".

### 3.54/55.4. Resultado de las encuestas realizadas durante la reunión

En primer lugar se destaca que el 80% de las personas presentes en la reunión que

Gráfico 3.10.7: Infraestructura requerida por la vecinal Plaza España

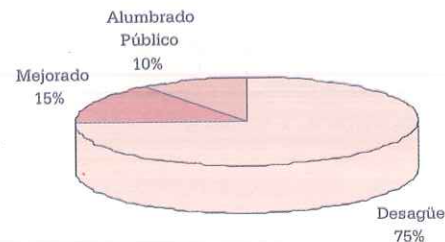
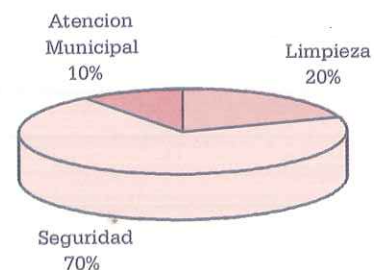


Gráfico 3.10.8: Servicios requeridos por la vecinal Plaza España



Fuente: Fundación Centro – Elaboración propia.

contestaron encuestas eran hombres mayores. En su mayoría comerciantes y jubilados.

Respecto a la infraestructura faltante o con necesidad de mejoras, el aspecto más mencionado por los presentes es desagües pluviales con el 75%, seguido por mejorado con el 15% y Alumbrado publico con el 10%.

El mayor reclamo respecto a servicios es por más seguridad y control municipal, con el 70%, seguido por limpieza (20%), y atención municipal (10%).

### 3.56. Vecinal Pro Mejoras Alto Verde (32)

#### 3.56.1. Ficha Territorial

##### Ubicación:

##### Límites:

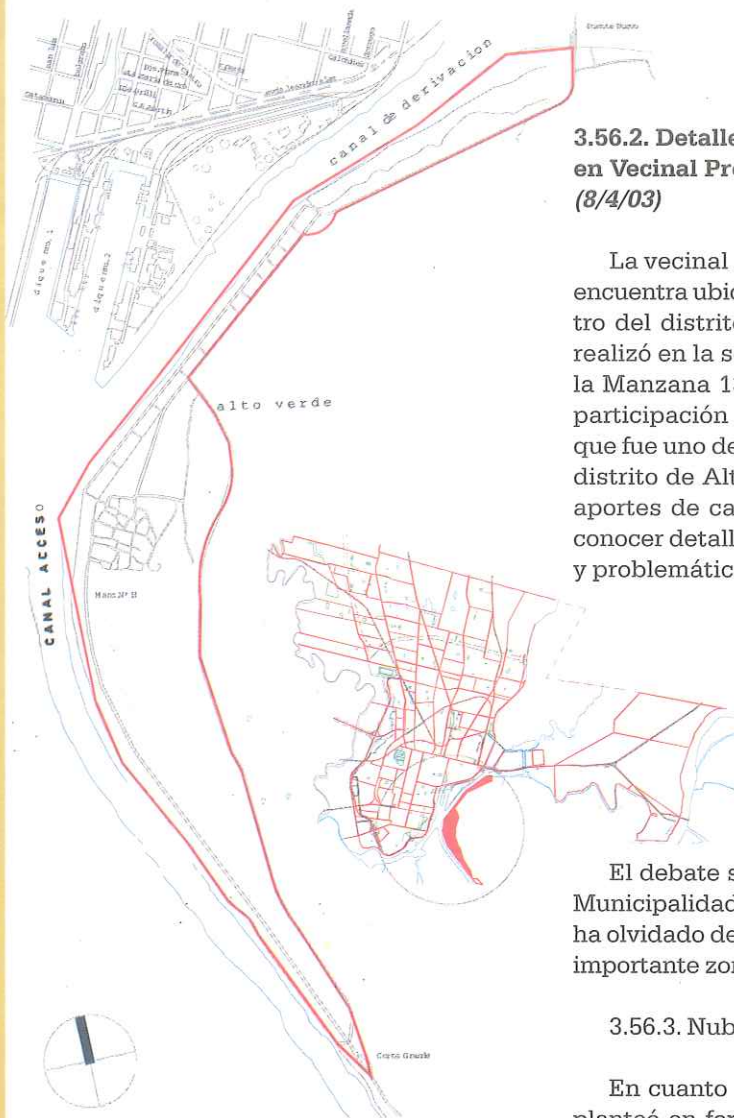
Norte: Canal Derivación Río Santa Fe

Sur: Corte Grande (manz. N° 8)

Este: Ingreso Distrito Alto Verde  
(Puente Nuevo)

Oeste: Canal acceso Santa Fe

**Sede:** Manzana N° 13



Fuente: Fundación Centro en base a Municipalidad de Santa Fe.

#### 3.56.2. Detalles del encuentro realizado en Vecinal Pro Mejoras Alto Verde (8/4/03)

La vecinal Pro Mejoras de Alto Verde se encuentra ubicada al este de la ciudad, dentro del distrito de Alto Verde. El taller se realizó en la sede de la vecinal, situada en la Manzana 13, calle Demetrio Gómez. La participación de los vecinos en este taller que fue uno de los tres que se hicieron en el distrito de Alto Verde fue muy buena. Los aportes de cada uno de ellos permitieron conocer detalladamente las características y problemáticas de este conocido barrio.

El debate se centró en el accionar de la Municipalidad de la ciudad de Santa Fe que ha olvidado de una manera alarmante a esa importante zona.

#### 3.56.3. Nube de problemas detectados

En cuanto se inició el taller una vecina planteó en forma breve y concreta una situación que requiere de una solución in-



mediata "es necesario imperiosamente que se decida el traslado de las manzanas uno y dos a un lugar más seguro porque la gente que las habita corre el riesgo de perder su vivienda en una próxima crecida".

Luego otro vecino se refirió a la necesidad de "la reparación y repavimentación bajo el Puente Oroño, el mantenimiento del Puente Palito y la reparación de la carpeta asfáltica en la calle principal del barrio, porque el tratamiento realizado luego de construir las defensas es débil y permanece siempre poceado. Además libera un polvillo en forma continua que resulta tóxico".

También se manifestaron en relación a que un vasto sector del barrio carece de agua potable y está mal abastecida por la delegación municipal. Otros, que si tienen agua potable no la pueden disfrutar porque la presión es escasa. Además el barrio no tiene sistema cloacal, las defensas no permiten el escurrimiento del agua de lluvia, por lo que han subido las napas, lo que hace que los pozos negros necesiten ser limpiados al menos una vez al mes.

Cuando llegó el momento de hablar de la seguridad en el barrio una vecina tomo la palabra y manifestó "en Alto Verde vivimos en un estado de inseguridad que es terrible. La policía brilla por su ausencia y cuando vamos a realizar una denuncia se nos ríen en la cara. Tienen un móvil con el que no recorren las calles. El tema inseguridad se agrava en Alto Verde, porque el barrio está aislado del resto. Se roban los cables telefónicos para vender el cobre, lo que los termina de incomunicar al barrio. También atribuyen parte de la inseguridad a la permanente llegada de gente a radicarse en el barrio donde no hay controles"

Según los vecinos el transporte público de pasajeros es un desastre "si bien teóricamente la línea 13 entra al barrio cuando los vecinos necesitamos ir a trabajar al centro debemos salir dos horas antes de nuestras casas porque no se respetan los horarios ni las frecuencias. Para trasladarnos debemos recurrir a los remises denominados truchos a los que no solo no vemos obligados a usarlo, sino también a defenderlos porque es nuestro único sistema de transporte medianamente seguro"

Cuando se refirieron a la atención de la salud manifestaron que "El dispensario, comienza a dar los turnos a las 6 de la mañana, De los tres centros de salud, dos atienden durante las 24 hs, por la noche sólo con guardia de enfermería. Cuentan con todas las especialidades y con laboratorio, pero los médicos permanecen no más de cuatro horas. Desde los centros de salud se solicitan turnos a los hospitales bases para tratar los casos de alta complejidad, pero no tienen ambulancia propia para trasladar a quienes lo necesita, constituyéndose éste en uno de los reclamos más importantes del barrio, junto con un colectivo cuyo recorrido los lleve hasta el hospital de niños" concluyó uno de los miembros de la vecinal que demostró que no solo conoce los problemas sino que esta en la permanente búsqueda de soluciones.

### 3.56.4. Resultado de las encuestas realizadas durante la reunión

Las encuestas realizadas en la vecinal permiten realizar una aproximación a la situación socioeconómica de la zona. En primer lugar, se encontró un 37% de empleados, 21% de desocupados y 16% de amas de casa. El 53% tenía un ingreso familiar mensual de hasta \$150, mientras que sólo el 10% declaró ingresos su-

Gráfico 3.111: Infraestructura requerida por la vecinal Pro Mejoras Alto Verde

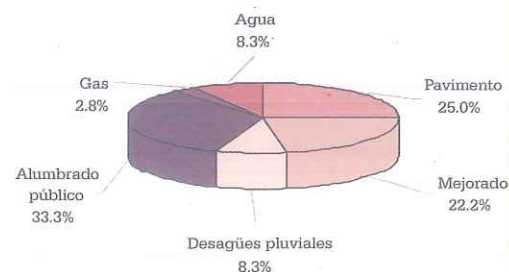
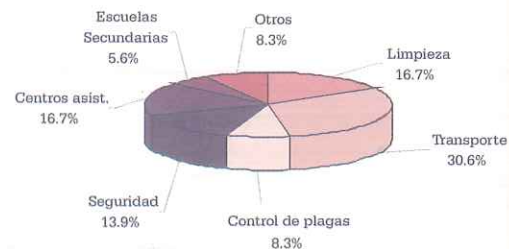


Gráfico 3.112: Servicios requeridos por la vecinal Pro Mejoras Alto Verde



Fuente: Fundación Centro - Elaboración propia.

periores a \$501. El mayor nivel de educación alcanzado que se detectó fue el terciario incompleto (5%), mientras que el 36% de los encuestados dijo tener el secundario completo.

Entre los principales reclamos por infraestructura, se encuentran alumbrado público (33,3% del total de menciones), pavimento (25%) y mejorado (22,2%). El servicio más requerido es el transporte (30,6%), seguido por limpieza y centros asistenciales (ambos con 16,7%), seguridad (13,9%) y control de plagas (8,3%). Sin embargo, el 83,3% consideró que el servicio individualmente más necesario es la seguridad.

### 3.57. Vecinal Pro Adelanto Barranquitas (13)

#### 3.57.1. Ficha Territorial

**Ubicación:** Centro-oeste

**Límites:**

Norte: Angulo formado por Avda. López y Planes y vías FF.CC. Belgrano  
Sur: Vías FF.CC. Belgrano (desde López y Planes a F. Zuviría)  
Este: Ramal FF.CC. Belgrano a Las Colonias  
Oeste: Avda. López y Planes (desde vías FF.CC. Belgrano al cruce con vías FF.CC. Belgrano a Las Colonias)

**Sede:** Domingo Silva esquina Francia



#### 3.57.2. Detalles del encuentro realizado en Vecinal Pro Adelanto Barranquitas (30/1/2003)

La vecinal Pro Adelanto Barranquitas se encuentra ubicada al centro oeste de la ciudad, dentro del reconocido barrio Barranquitas. El taller se realizó en la sede de la Vecinal, situada en la calle Domingo Silva esquina Francia. Esta reunión fue muy particular. Estaba la Comisión Direc-



**Area Inundada: 14,41%**

Fuente: Fundación Centro en base a Municipalidad de Santa Fe.

tiva a pleno integrada por un grupo de personas con amplios conocimientos sobre el accionar vecinalista y también experiencia en la función. No solo se debatieron problemas, sino también surgieron distintas ideas que sirvieron como disparadores para muchas de las propuestas que contiene este trabajo.

#### 3.57.3 Nube de problemas detectados

*“este es un barrio –describió uno de los vecinalistas- que no tiene grandes problemas, pero si es necesario e indispensable que se resuelva la falta de un dispensario. No puede ser que los vecinos tengan que ir a las cuatro de la mañana a sacar un número o turno en el hospital. Siendo que la mayoría de los enfer-*



mos son ambulatorios. Además es indigno que una persona que esta enferma tenga que aguantar una cantidad de horas en medio de la madrugada para ver si consigue un turno para ser atendido"

Cuando se trató el tema de la calidad de los servicios públicos aparecieron las criticas, pero también aportaron ideas concretas. "tenemos problema de limpieza en el barrio, fundamentalmente en las zona de las vías ferroviarias. También en necesario el desmalezamiento de toda esa zona. La iluminación del barrio es pobre se necesita un replanteo total para que tengamos un barrio bien iluminado. Se han realizado los pedidos y los posteriores reclamos, por escrito y en forma personal, pero no hemos tenido respuestas satisfactoria" detalló uno de los integrantes de la vecinal.

En este tramo del Taller el Presidente de la Vecinal aporato una idea más que interesante "la reforma que hay que llevar adelante en la estructura de la Municipalidad para darle solución a todos los problemas planteados es la regionalización de la ciudad, Yo he aportado esta idea a distintos concejales pero no lo tomaron en cuenta. La idea de regionalizar no es para burocratizar más, sino para que se den las soluciones"

#### 3.57.4. Resultado de las encuestas realizadas durante la reunión

Las encuestas realizadas en esta reunión mostraron que ninguna de las personas era

desocupada. Se advirtió una fuerte presencia de amas de casa (50%) y empleados (37,5%). Los restantes fueron cuentapropistas. El nivel socioeconómico fue variado, con declaraciones de ingresos nulos en algunos casos, y superiores a \$1000 mensuales en otros. La misma heterogeneidad se observó en el mayor nivel educativo alcanzado. Un 12,5% declaró haber llegado a la universidad, aunque sin haber completado los estudios.

Consultados sobre las obras de infraestructura necesarias, el alumbrado público (32%) fue nombrado con mayor frecuencia, seguido por el mejorado (21%) y posteriormente por desagües pluviales y pavimento con el 17% cada uno. En materia de servicios, el reclamo más frecuente fue la limpieza (25%), seguido por seguridad (21%), y por transporte y señalización vial (ambas con 13%).

#### 3.57.5. El impacto de la crecida del río Salado. Abril/Mayo 2003

En el área de la vecinal Pro Adelanto Barranquitas, el agua alcanzó medio metro. En el edificio de la vecinal se produjo el hundimiento de pisos y grietas en las paredes. La inundación alcanzó las calles y las edificaciones, afectando un 20% de los comercios y viviendas de 10 manzanas. Hubo 300 evacuados y 5 familias dejaron sus hogares por sí mismos, siendo ayudados por voluntarios, por la Iglesia barrial, por la Cruz Roja y por las Instituciones Educativas. El 70% de ellos ya ha vuelto a ocupar sus inmuebles.

Gráfico 3.113: Infraestructura requerida por la vecinal Pro Adelanto Barranquitas

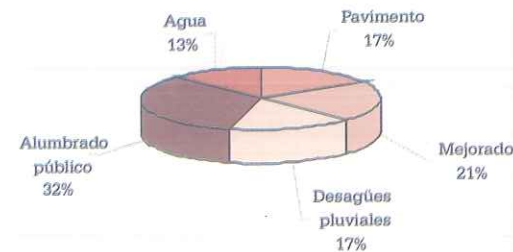


Gráfico 3.114: Servicios requeridos por la vecinal Pro Adelanto Barranquitas



Fuente: Fundación Centro – Elaboración propia.

Si bien consideran que la zona afectada es habitable, los dirigentes barriales consideran que los vecinos que perdieron todo y no pueden volver a sus viviendas deben ser alojados en un asentamiento provisorio en tanto se reconstruye. Al respecto, estiman que debe haber una subvención monetaria que permita reparar los daños causados por la inundación.

### 3.58. Vecinal Pro Mejoras Barranquitas (42)

#### 3.58.1. Ficha Territorial

**Ubicación:** Oeste

**Límites:**

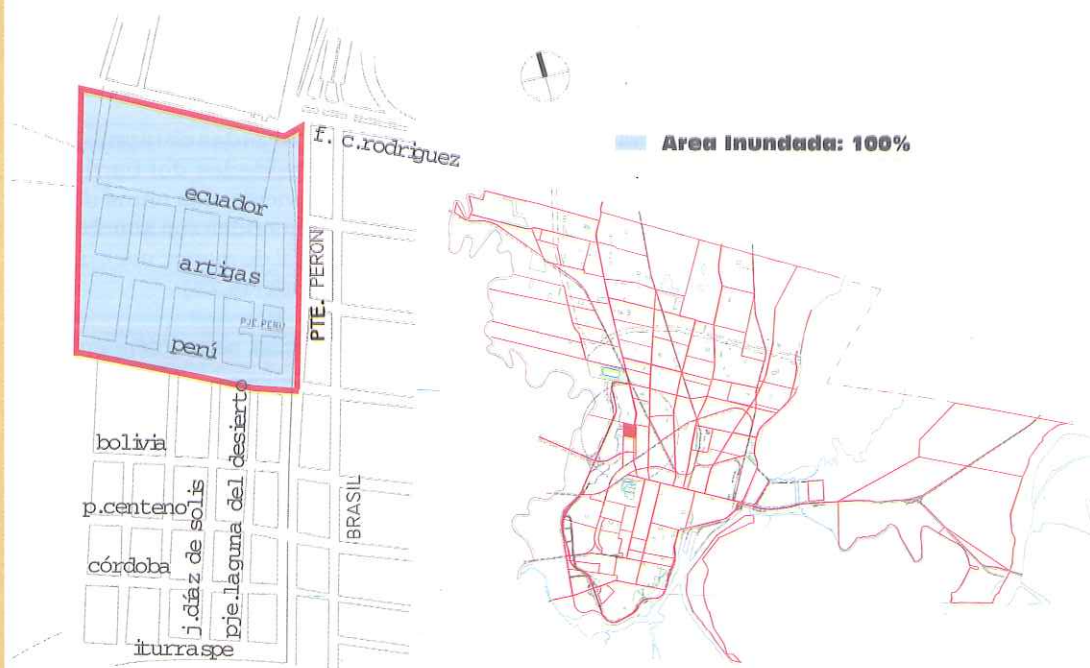
Norte: Milenio de Polonia (desde Pte. Perón a Río Salado)

Sur: Perú (desde Pte. Perón a Río Salado)

Este: Av. Eva Perón (v.o.)

Oeste: Muro contención Río Salado

**Sede:** Artigas 4100



Fuente: Fundación Centro en base a Municipalidad de Santa Fe.

#### 3.58.2. Detalles del encuentro realizado en Vecinal Pro Mejoras Barranquitas (8/4/03)

La vecinal Pro Mejoras Barranquitas se encuentra ubicada en el centro oeste de la ciudad, dentro del barrio Barranquita. El taller se realizó en la sede de la Vecinal, situada en Artigas 4100. La participación de los vecinos fue buena, sus aportes permitieron conocer las características y problemáticas del barrio. Es para destacar la predisposición de los integrantes de la Comisión Vecinal en la organización, especialmente de su presidente la señora Zulema Gamboa.

#### 3.58.3. Nube de problemas detectados

“En el barrio Barranquitas –empezó describiendo la presidente de la vecinal– viven más de 2000 familias, muchas son numerosas y hay más de cien chicos desnutridos cuyas familias reciben cajas cada dos meses. Esta realidad que es más que preocupante, se ve agravada porque existen algunos problemas en la atención de la salud. El dispensario está abierto entre las cinco de la mañana y las 20 hs. Tiene todas las especialidades médicas, que atienden hasta la tarde, pero las colas para conseguir turno deben hacerse a la madrugada y esto no puede, ni debe ser así. Hay gente,



hay madres que duermen en la puerta del dispensario para conseguir un turno y esto es muy injusto. Es necesario cambiarlo”.

Cuando se abordó el tema de las inundaciones una vecina manifestó que “el principal impacto cuando hay inundaciones es en Gabotto y terraplén Irigoyen porque el zanjón está tapado y falta mejorado en las calles. Por otra parte, también se inunda porque en algunos cruces de calle, los tubos están quebrados. Si la Municipalidad se preocupara un poco por el barrio esto se podría evitar. Digo esto porque en una oportunidad le solicitamos a un funcionario que nos diera los tubos y que nosotros nos encargaríamos de cambiarlo. No pasó nada. El problema sigue estando presente”.

La inseguridad que se vive en Barranquitas también es preocupante. Un vecino se refirió al tema explicando que “los robos son realizados, en su mayoría, por jóvenes que se llevan desde zapatillas hasta la heladera si te la pueden llevar. Hemos estado en la Junta de Seguridad barrial, pero nunca se resuelve nada. Dependemos de la Seccional 6ta, pero hacen muy poco por el barrio. Además tenemos muy mala iluminación, principalmente en las cortadas y esto agrava el problema. Conozco que la vecinal ha enviado miles de notas pidiendo por favor que arreglen el tema de la iluminación, pero la Municipalidad no hace nada”.

### 3.58.4. Resultado de las encuestas realizadas durante la reunión

Una aproximación a la realidad socioeconómica de la zona, la puede dar el hecho que la totalidad de los encuestados declaró in-

gresos mensuales de hasta \$150 y que sólo el 16,67% señaló haber completado el secundario, el nivel de estudio más alto registrado.

Las encuestas realizadas determinaron las principales necesidades del barrio en infraestructura y servicios. Las obras de infraestructura más requeridas son alumbrado público (33,3% del total de menciones), mejorado (27,8%) y desagües (16,7%).

En cuanto a servicios, se requiere en primer lugar atención municipal (22,2%), seguido por seguridad, limpieza y espacios verdes (todos con 16,7%) y transporte (11,1%). El 50% de los encuestados consideró que el servicio puntualmente más necesario es la seguridad.

### 3.58.5. El impacto de la crecida del río Salado. Abril/Mayo 2003

En la jurisdicción de Pro Mejoras Barranquitas, el agua llegó a los 3 metros, afectando a 250 viviendas. Asistidos por personal municipal, por la Cruz roja, por Fundaciones y por la vecinal, 130 moradores fueron evacuados y hubo 80 autoevacuados. Permanecieron en sus viviendas 50 personas. El 100 % ha vuelto a sus hogares.

El agua dañó calles, comercios, edificaciones en general, tendido eléctrico e información administrativa.

Consultados, los dirigentes vecinalistas consideran que quienes a causa de la inundación hubiesen perdido todo y no pueden volver a sus viviendas, deben permanecer en asentamientos provisorios hasta tanto se

Gráfico 3.115: Infraestructura requerida por la vecinal Pro Mejoras Barranquitas

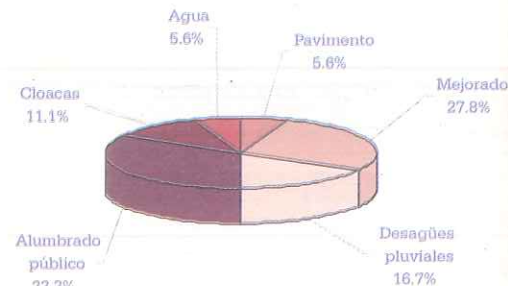
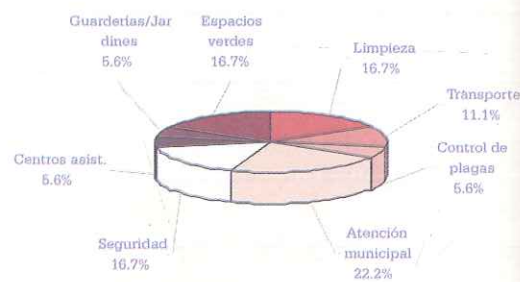


Gráfico 3.116: Servicios requeridos por la vecinal Pro Mejoras Barranquitas



Fuente: Fundación Centro – Elaboración propia.

produzca la reconstrucción que consideran debe ser mediante la reparación de los daños materiales.





los 'carros tirados por caballos' que ingresan en cualquier horario al centro de la ciudad. Una vecina mencionó que existen dos Ordenanzas que regulan la circulación de vehículos de tracción a sangre, "es un tema que está regulado, pero no se aplica. La primera de las Ordenanzas es del año 1977 y establece que en la zona céntrica no haya carros, la otra norma delimita más específicamente las zonas por las que sí pueden circular. Es necesario que alguien asuma la responsabilidad, incluso porque muchos de los carros son conducidos por chicos. El problema se genera porque falta de control del tránsito vehicular en general".

Los vecinos manifestaron que el barrio está bien iluminado, sin embargo, las copas de los árboles tapan las luces, por lo que se sugirió que haya una poda al menos una vez por año. Según dicen, actualmente sólo se hace a pedido de la EPE. En este sentido, se comentó que "es lamentable" ver las herramientas con las que se provee a quienes van a cortar.

Por último, un vecino realizó una crítica al estado de las calles del barrio "el estado del pavimento es muy malo. Cuando se rompe la carpeta asfáltica el arreglo municipal es tan precario que vuelve a romperse luego de la primera lluvia. Así se fue degradando el asfalto de calles San José, Santiago de Chile, Roque Saenz Peña y las calles que cortan".

#### 3.59.4. Resultado de las encuestas realizadas durante la reunión

Las encuestas realizadas demuestran una participación equilibrada entre amas de casa, estudiantes, jubilados y empleados. Fue

una característica a destacar el alto nivel educativo observado, 75% universitarios y 25% terciarios. Los ingresos mensuales declarados fueron en un 50% superiores a los \$1.000.

Las obras de infraestructura más requeridas fueron pavimento (33%) y desagües (25%), en primer lugar. Esto indica que casi el 60% de las opiniones apuntaron a inversión pública en las calles del barrio. Luego aparecieron mejorado y alumbrado público, ambas con el 17% de las menciones.

En materia de servicios, los consultados declararon como mayor necesidad la seguridad, limpieza y mayor atención municipal. Luego, con un porcentaje menor de menciones, se nombraron transporte, control de plagas, escuelas secundarias y espacios verdes. Consultados sobre cuál es el servicio/obra de infraestructura más necesaria para el barrio, seguridad y atención municipal captaron cada una el 50% de las declaraciones.

#### 3.59.5. El impacto de la crecida del río Salado. Abril/Mayo 2003

El Sr. Pereyra Carlos –vecino del barrio– hizo referencia a los daños provocados por la sorpresiva crecida del Río Salado, describiendo en primer lugar que la altura del agua en el barrio llegó a los hasta alturas 1,20mts aproximadamente afectando al 20% de las manzanas. En cuanto a la estructura del barrio en esa zona, se evidencian daños en calles, casas, comercios, inmuebles e información administrativa.

A esta altura de los acontecimientos el Señor Carlos Pereyra considera que la zona

Gráfico 3.117: Infraestructura requerida por la vecinal República del Oeste

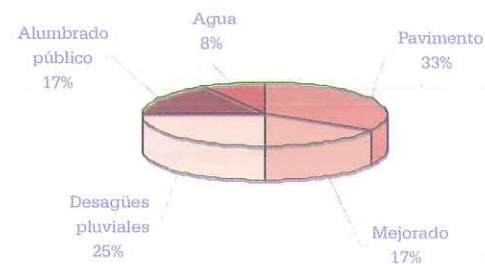


Gráfico 3.118: Servicios requeridos por la vecinal República del Oeste



afectada es apta para volver a ser habitada, por lo cual más del 80% de la población ya ha retornado a sus hogares. Manifiesta, además que las personas que han perdido todo y no pueden volver a sus viviendas deberían reubicarse en asentamientos provisorios con reconstrucción de daños y una eventual retribución económica.

Las instituciones que trabajaron esa zona fueron el ejército, la Gendarmería, la Prefectura, la Cruz Roja, la Iglesia, Clubes, Vecinales, Medios de Comunicación (TV. Radio. Diarios) e instituciones educativas (universidad-escuelas públicas y privadas).

### 3.60. Vecinal República de Los Hornos (18)

#### 3.60.1. Ficha Territorial

Ubicación: **Centro**

Límites:

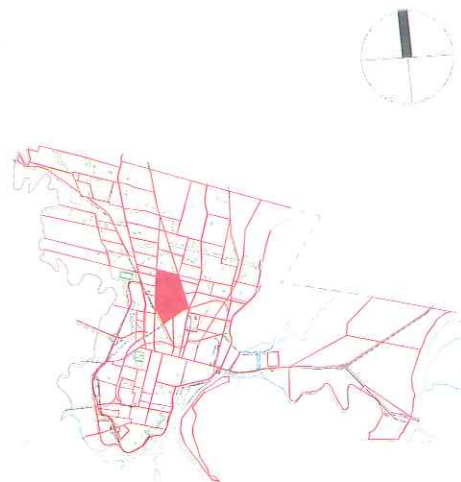
Norte: Avda. Estanislao Zeballos (v.s.) (desde vías FFCC. Belgrano a Vera Peñaloza)  
Sur: Angulo formado por vías FFCC Belgrano y vías FFCC. Mitre  
Este: Vías FFCC. Belgrano (desde Estanislao Zeballos a Rep. Dominicana)  
Oeste: Camino Vera Peñaloza

**Sede:** Avda. Facundo Zuviría 5899



■ **Area Inundada: 12,**

Fuente: Fundación Centro en base a Municipalidad de Santa Fe.



#### 3.60.2. Detalles del encuentro realizado en Vecinal República de Los Hornos (20/2/2003)

La vecinal República Los Hornos se encuentra ubicada al centro norte de la ciudad, corresponde al barrio Los Hornos. El taller se realizó en la sede de la Vecinal, situada en la calle Facundo Zuviría 5899. La convocatoria tuvo una respuesta muy positiva. Un gran número de vecinos se hizo presente con evi-



dentes ganas de participar y aportar ideas. Resaltaron la decisión de la Fundación de realizar este tipo de talleres porque permitía la posibilidad de que los vecinos sean escuchados por que más allá de la protesta también ellos tienen propuestas.

### 3.60.3. Nube de problemas detectados

Las inundaciones fueron uno de los principales problemas que se debatió en el taller. Los vecinos son conscientes del problema y de la necesidad de que se instrumenten las medidas para darle una solución definitiva. Un vecino destacó *“El problema de las inundaciones en el barrio se originó fundamentalmente cuando se rellenó la cava denominada ‘Mallozi’ y una parte del barrio quedó por debajo del nivel del calle. Entonces cuando llueve el agua se mete en las casas. Cuando se realizó el mejorado de la calle Presidente Roca el problema de se agravó”*.

También se citó como una preocupación el deficitario mantenimiento y limpieza del barrio por parte de la Municipalidad y que algunas calles tienen poca luz por el deterioro del alumbrado público. Sobre este último punto una vecina comentó que *“cuando la Municipalidad se digna a cambiar un foco inmediatamente esa noche los vuelven a romper. Tenemos los propios vecinos un grado de responsabilidad que muchas veces no asumimos”*

Relacionado con la seguridad en el ba-

rrío los vecinos consideran que *“es necesario que se aumente la presencia de efectivos policiales. También la policía debería controlar el consumo de drogas y de alcohol en algunas zonas del barrio que podemos caracterizar como ‘peligrosas’. Si no se hace prevención en algún momento la situación se va a empezar a complicar y el barrio como muchos de esta ciudad se volverá totalmente inseguro”*.

### 3.60.4. Resultado de las encuestas realizadas durante la reunión

En la reunión realizada en la Vecinal República de Los Hornos, entre los asistentes se observó una alta proporción de empleados (68,7%), y una baja proporción de desocupados (6,25%). Además, un 12,5% de los presentes eran amas de casa. El 56,2% de los participantes de la reunión tenía un ingreso mensual familiar inferior a \$150, el 31% un ingreso entre \$151 y \$500, y el 12,5% un ingreso entre \$501 y \$1000.

Respecto a la infraestructura necesaria en el barrio, la respuesta más frecuente fue alumbrado público, con 27%, seguido por mejorado y desagües, ambos con 19% y posteriormente pavimento con el 17%.

Entre los servicios más requeridos por los asistentes, el primer lugar correspondió a limpieza (27%), el segundo lugar a seguridad (23%), el tercero a control de plagas (12,5%) y el cuarto a espacios verdes (10%).

Gráfico 3.119: Infraestructura requerida por la vecinal República de Los Hornos

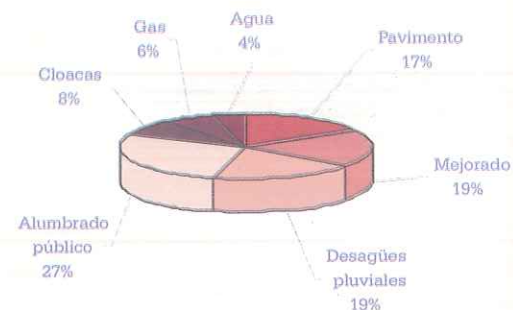



Gráfico 3.120: Servicios requeridos por la vecinal República de Los Hornos



Fuente: Fundación Centro – Elaboración propia.

### 3.61. Vecinal Residencial Guadalupe Este (21)

#### 3.61.1. Ficha Territorial

##### Ubicación:

##### Limites

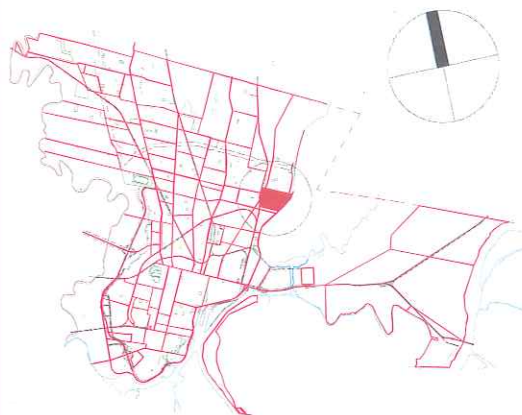
**Norte:** Obispo Príncipe (desde Laguna Setúbal a Vías FF.CC. Belgrano)

**Sur:** J.P. López (v.n.)

**Este:** Laguna Setubal

**Oeste:** Vías FF.CC. Belgrano (desde O. Príncipe a J.P. López)

Sede: Piedras 6597



#### 3.61.2. Detalles del encuentro realizado en Vecinal Residencial Guadalupe Este (24/3/2003)

La vecinal Residencial Guadalupe Este se encuentra ubicada al noreste de la ciudad, corresponde al barrio Guadalupe. El taller se realizó en la sede de la vecinal, situada en la calle Piedras 6597. El encuentro en este barrio fue muy bueno. La Comisión Directiva de la Vecinal participó casi en su totalidad del taller. La asistencia de vecinos también fue importante. El debate se centró en dos problemáticas bien definidas: la inseguridad que se vive en el barrio y el deteriorado estado de las calles. Se analizaron las distintas visiones que tenían los vecinos y se arribó a interesantes propuestas.

Fuente: Fundación Centro en base a Municipalidad de Santa Fe.



### 3.61.3. Nube de problemas detectados

"En este barrio –aseguró un vecinalista– el principal problema es la creciente inseguridad que tenemos que padecer todos los días. Tenemos la sensación de que la delincuencia que asola el barrio tiene el total control de la situación. Como nadie hace nada y el accionar de la policía es totalmente nulo vemos que no tenemos posibilidades de recuperar el derecho a vivir tranquilos y en armonía. No podemos salir a caminar ni andar en bicicleta. Dicho de otra manera los propios vecinos estamos imposibilitados de hacer libre uso de los espacios que nos corresponden."

Otro vecino aportó un visión similar pero cargada de desesperanza "nosotros ya no sabemos que hacer. Si vamos a la comisaría no nos toman la denuncia. Las reuniones que se hacen para tratar el tema de la Seguridad no son productivas porque siempre falta algo. Por momentos la situación se vuelve desesperante"

Por último se trató el tema del estado de las calles y el accionar de la Municipalidad. Al respecto la crítica fue muy contundente "la falta de respuesta de la municipalidad es generalizada en prácticamente todos los ám-

bitos, desde el arreglo de los focos hasta el sistema de transporte. En las calles no hay pozos, son cráteres que han cumplido la mayoría de edad" culminó el vecino en tono de burla.

Otro vecino también hizo su aporte "respecto al arbolado, los vecinos tenemos la idea de proponer realizar en el barrio el "festival de la sierra", porque entre agosto y noviembre todo el mundo mutila los árboles y la Municipalidad no hace nada. Evidentemente en esta ciudad no existe el control. Estamos viviendo en una desprotección total. Una solución quizá pueda ser que se hagan denuncias por la falta de respecto a los deberes de funcionario público, porque ante los problemas los funcionarios nunca responden", concluyó.

Entre las principales obras de infraestructura nominadas por los presentes como más necesarias, se destacan alumbrado público 28%, pavimento 28%, agua 16% y en menor medida cloacas, desagües y gas.

Consultadas sobre las necesidades en materia de servicios, el 30% mencionó a la seguridad, seguido por la limpieza 26% y con el 11% se destacó tanto transporte como atención municipal.

Gráfico 3.121: Infraestructura requerida por la vecinal Residencial Guadalupe Este

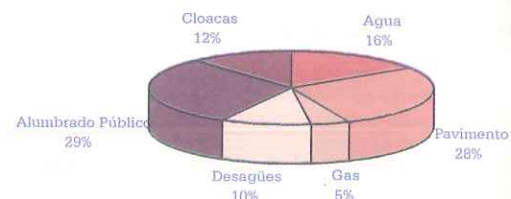
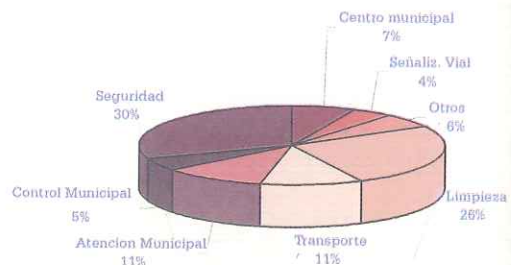


Gráfico 3.122: Servicios requeridos por la vecinal Residencial Guadalupe Este



Fuente: Fundación Centro – Elaboración propia.

### 3.62. Vecinal Roque Sáenz Peña (4)

#### 3.62.1. Ficha Territorial

**Ubicación:** Sur

**Límites:**

Norte: Lisandro de la Torre (desde San José a Av. Moscón)  
Sur: Avda. Gral López (desde Dr. Zavalla a Roque Sáenz Peña)  
Este: Dr. Zavalla (desde Gral López a M. Zazpe), una cuadra por M. Zazpe, San Juan hasta J. de Garay y una cuadra por San José a L. de la Torre  
Oeste: Avda. Gral Moscón (l.e.)

**Sede:** Juan de Garay 3998

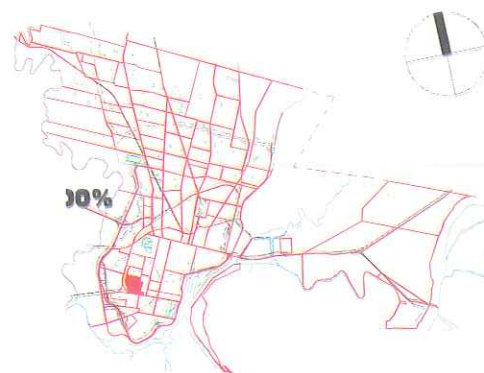


#### 3.62.2 Detalles del encuentro realizado en Vecinal Roque Sáenz Peña (27/2/2003)

La vecinal Roque Saenz Peña se encuentra ubicada al sur oeste de la ciudad, comprende los barrios Roque Saenz Peña, parte de Roma y parte de Juan de Garay. El taller se realizó en la sede de la Vecinal, situada en la calle Juan de Garay 3998. La convocatoria fue excelente y la predisposición de los vecinos a opinar y debatir cada uno de los problemas que afectan al barrio posibilitó que surgieran propuestas concretas y acciones que los vecinos se comprometieron a poner en práctica inmediatamente

#### 3.62.2. Nube de problemas detectados

En este barrio las inundaciones es un tema que siempre esta presente "para los



**Area inundada: 1**

Fuente: Fundación Centro en base a Municipalidad de Santa Fe.

vecinos de Roque Saenz Peña –relató un joven- es muy importante que el barrio este impecable. Que las bocas de tormentas este totalmente limpias, porque en cuanto llueve mas de 50 mm nos inundamos porque no se alcanza a escurrir el agua. Por otro lado la edificación le ha quitado permeabilidad al suelo que antes era el que absorbía parte del agua de lluvia"

Una vecina que vive en la zona de calle Monseñor Zazpe planteó su preocupación por la inseguridad que se vive en el barrio "frente a mi casa existe un pasaje que esta lleno de yuyos y yo he sido robada en la puerta de mi casa. Hice la denuncia pero la policía no me dio solución y ahora tengo miedo salir a la calle. Es necesario que se aumente el número de efectivos policiales y que se haga un control riguroso de portación de armas y tam-



bién deberían vigilar una cantidad de lugares que son usados como aguantaderos”

Los vecinos también hicieron referencia a la necesidad de desmalezar baldíos. Respecto del mantenimiento manifestaron tener problemas con la presión del agua. Argumentan que tendrían que existir espacios verdes. En materia de transporte público de pasajeros, los vecinos hacen referencia a la necesidad de mejorar el funcionamiento del sistema pero además dicen que el transporte no ingresa “cuando llueve” y “por seguridad”. Es necesario colocar semáforos en algunas esquinas y mejorar el estado del asfalto. Solicitan que se prohíba el paso de vehículos de gran porte.

En cuanto a la atención de la salud los vecinos plantearon una crítica al funcionamiento del dispensario “padece un problema de desorganización ya sea en el horario de atención como en la entrega de turnos, en la asistencia de los Profesionales y en la distribución de medicamentos”.

Durante el taller los vecinos comentaron la necesidad de crear espacios dedicados a la recreación y existencia de talleres para niños y madres. Sobre el comedor escolar opinaron que debería atender también los fines de semana “Esto se hace necesario por que existe un alto nivel de desnutrición.”

#### 3.62.4. Resultado de las encuestas realizadas durante la reunión

El nivel de ingresos de los asistentes a la reunión era relativamente variado: el 44,4%

tenía ingresos familiares menores a \$150, el 33% tenía ingresos entre \$251 y \$350, y el 22% ingresos entre \$501 y \$1000.

La obra de infraestructura más frecuentemente nombrada como necesaria fue el alumbrado público (38%), seguido por desagües (26%) y pavimento y cloacas (ambos con 11,1%).

En materia de servicios, los mayores reclamos son por seguridad (33,3%), limpieza (29,6%) y transporte (14,8%). Consultados sobre cual de estos servicios era individualmente el más importante, el 77,8% eligió la seguridad.

#### 3.62.5. El impacto de la crecida del río Salado. Abril/Mayo 2003

El vecinalista Alberto Russitti, describió la delicada situación provocada por la crecida del Río Salado, como catastrófica, ya que resultaron afectadas la totalidad de sus manzanas. En el edificio de la vecinal el agua llegó a los 2,20 mts de altura, destruyendo estanterías, sillas y bancos. No se vislumbran daños en la estructura edilicia.

En cuanto a los daños materiales provocados en el barrio, el agua llegó a una altura de 3,50 mts, destruyendo mobiliarios, electrodomésticos, el tendido eléctrico y comercios. Hubo 100% de las viviendas afectadas y provocó que un 50% de los vecinos fue trasladado a diferentes centros de evacuados y el 50% restante se autoevacuó.

Alberto Russitti aclara que la zona afectada es apta para volver a habitarse, habiendo más de un 70% de la población que ya ha regresado a sus viviendas. Por el momento no

Gráfico 3.123: Infraestructura requerida por la vecinal Roque Sáenz Peña


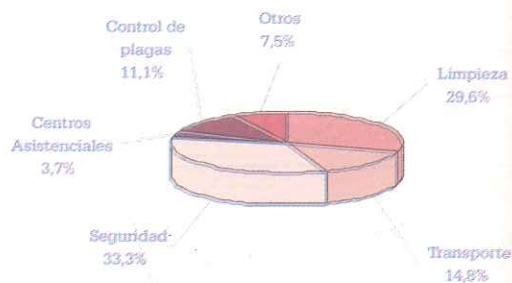


Gráfico 3.124: Servicios requeridos por la vecinal Roque Sáenz Peña



Fuente: Fundación Centro – Elaboración propia.

existe un relevamiento específico de los daños causados, sin embargo, cree que aquellos vecinos que han perdido todo y no pueden volver a sus viviendas deberían reubicarse en asentamientos provisorios y paralelamente reconstruir los daños provocados por el siniestro, pretendiendo también algún tipo de subvención monetaria.

### 3.63. Vecinal San Agustín (59)

#### 3.63.1. Ficha Territorial

**Ubicación:** Noroeste

**Límites:**

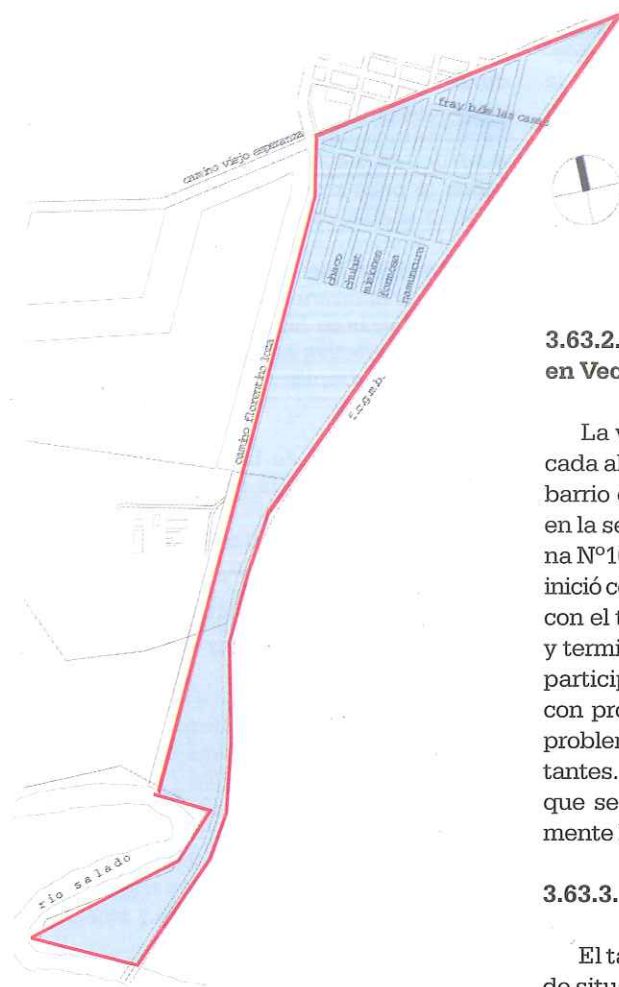
Norte: Avda. Tte. Loza (v.s.)

Sur: Vías FFCC Belgrano (v.n.)

Este: Camino Viejo a Esperanza

Oeste: Río Salado

**Sede:** Esquina Sur-Oeste Manzana No. 10



 **Area Inundada:**

Fuente: Fundación Centro en base a Municipalidad de Santa Fe.

#### 3.63.2. Detalles del encuentro realizado en Vecinal San Agustín (28/2/2003)

La vecinal San Agustín se encuentra ubicada al noroeste de la ciudad, corresponde al barrio del mismo nombre. El taller se realizó en la sede de la Vecinal, situada en la manzana N°10, esquina suroeste. Este encuentro se inició con un número reducido de vecinos, pero con el transcurso del tiempo fueron llegando y terminó siendo una reunión numerosa. Los participantes expusieron detalladamente y con profundo conocimiento cada uno de los problemas que padecen el barrio y sus habitantes. Demostraron tener muy claro que es lo que se debe hacer para revertir progresivamente la situación.

#### 3.63.3. Nube de problemas detectados

El taller arrancó con un detallado informe de situación del barrio San Agustín por parte del presidente de la vecinal. Describió la pobreza casi generalizada de todos los vecinos del barrio. Entre otros conceptos el vecinalista comentó *“este barrio se caracteriza por la hiper desocupación. La gran mayoría, más de un 70% de la gente vive de changas. La delin-*



cuencia es altísima por eso nuestra principal preocupación son como rescatamos a los jóvenes, porque estoy chicos cuando salen de la escuela primaria a los 12 años, pasan a vivir en la calle y no tienen ni para comer. Ahí son tentados por la droga, por la delincuencia y también por la prostitución” una descripción desoladora. “Para luchar contra esa realidad –continuó el vecinalista- la vecinal ha encarado diversas actividades que muchas veces no ha podido mantener. En una oportunidad hicimos un taller de herrería, pero dejó de funcionar porque no podíamos pagarle al instructor. Una de nuestras dirigentes se capacitó y organizó un taller de panadera que aún funciona. La vecinal hace el esfuerzo de mandar a 15 chicos a que aprendan computación en el barrio Yapeyu” .

El barrio tiene problemas evidentes de limpieza, los vecinos opinan que “el lugar más complicado es a los costados de la vías lugar por el cual la municipalidad no se preocupa jamás. Ahora beneficiarios del Plan Jefes y Jefas cortan los yuyos con machetes. También hacemos zanjeo y limpieza de calles pero no podemos hacer el desamaleamiento porque no tenemos herramientas. Hay cosas que son increíbles por ejemplo en el fondo del barrio hay una escuela que esta totalmente tapada de yuyos y la municipalidad inexplicablemente no hace nada”

En materia de seguridad el barrio se enfrenta diariamente con la delincuencia juvenil y no hay respuesta de la policía que no tiene ni móviles para vigilar “es necesario que en el barrio haya un destacamento policial. Nosotros tenemos un lugar para que se instale, pero evidentemente a nadie le interesa la seguridad de los vecinos que vivimos en San Agustín”.

En lo que respecta a la atención de la salud

uno de las vecinas manifestó “el dispensario del barrio tiene un horario de atención reducido, sábados y domingos no atiende y no tiene especialidades médicas. Para ser atendidos necesitamos sacar un número durante la madrugada y corremos el riesgo de que nos roben la poca ropa que tenemos”.

Con respecto a las inundaciones el vecinalista manifestó que “el problema se presenta en las últimas manzanas, al fondo del barrio. Hace tres años atrás se hizo una defensa pero para que resulte efectiva hay que hacer un zanjón y levantar un terraplén 50 metros más allá de la última casa”.

#### 3.63.4. Resultado de las encuestas realizadas durante la reunión

En la reunión realizada en barrio San Agustín respondieron la encuesta muy pocas personas: amas de casa, jubilados y cuentapropistas. Sin embargo, su aporte permite una aproximación a los principales problemas de la zona.

Los asistentes a la reunión informaron sobre la necesidad de obras de infraestructura tales como desagües (30%), cloacas (30%) alumbrado público (25%) y pavimento (15%) en ese orden de importancia. En materia de servicios, los mayores reclamos fueron por centros asistenciales y limpieza en primer término siguiendo con el transporte y seguridad.

#### 3.63.5. El impacto de la crecida del río Salado. Abril/Mayo 2003

En San Agustín II, el agua llegó a tener 2 metros de altura. En el barrio, fueron afectadas 14 manzanas de cuyas viviendas hubo 1.082 evacuados, otras 1100 personas dejaron sus hogares y 1.520 permanecieron en sus viviendas. Todos han retornado.

Gráfico 3.125: Infraestructura requerida por la vecinal San Agustín

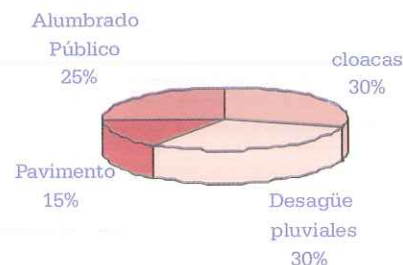
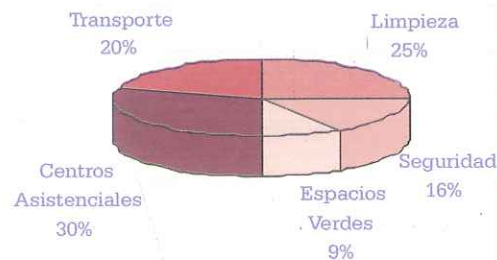


Gráfico 3.126: Servicios requeridos por la vecinal San Agustín



Fuente: Fundación Centro – Elaboración propia.

En cuanto a daños, en el edificio vecinal se produjeron grietas y en el barrio fueron destruidas las calles, dañados las casas y perdidos miles de electrodomésticos. Consultados al respecto, los trabajadores barriales consideran que debe haber una reparación de los daños materiales. Para los vecinalistas, quienes más han trabajado en la emergencia fueron las instituciones educativas y las vecinales.

### 3.64. Vecinal San Ignacio de Loyola Sur (35)

#### 3.64.1 Ficha Territorial

**Ubicación:** Noroeste

**Límites:**

Norte: Vías FFCC. Belgrano  
Sur: Línea quebrada comprendida por Avda. Gorriti hasta Camino Viejo a Esperanza y por éste hasta Berrutti y por éste hasta Vías FFCC. Belgrano  
Este: Vías FFCC. Belgrano  
Oeste: Río Salado

**Sede:** José Cibils 6300



Fuente: Fundación Centro en base a Municipalidad de Santa Fe.

#### 3.64.2. Detalles del encuentro realizado en Vecinal San Ignacio de Loyola Sur (23/1/2003)

La vecinal San Ignacio de Loyola se encuentra ubicada al noroeste de la ciudad, corresponde al barrio Loyola Sur. El taller se realizó en la sede de la vecinal, situada en la calle José Cibils 6300. La participación en el debate por parte de los numerosos vecinos fue muy buena, sus aportes permitieron co-

nocer en detalle las características y los principales problemas que padece a diario el barrio. También realizaron importantes aportes para que sean tenidos en cuenta a la hora de diseñar propuestas para que el barrio inicie un proceso de cambio.



### 3.64.3. Nube de problemas detectados

Para los vecinos de Loyola Sur el principal problema y de más urgente solución es el relacionado con la atención de la salud. Al respecto una señora vecinalista manifestó que *“en primer lugar hay que decir que en este populoso barrio no tenemos un dispensario propio. Entonces la prioridad es lograr que se instale en el barrio un dispensario para lo cual hemos presentado un proyecto en Promoción comunitaria para que nos permitan aunque sea tener una salita para el control de embarazadas y bebés. Nos respondieron que lo iban a derivar a nivel nacional. Todavía no tenemos noticias y seguramente tampoco la tendremos. Estamos a la deriva”*.

En lo que se refiere a limpieza los vecinos manifestaron que *“lo fundamental aquí es el desmalezamiento, sobre todo a la vera de las vías y limpieza de cunetas y zanjones. Pero el problema de limpieza más importante es en el complejo habitacional que no hay recolección de residuos porque el barrio no alcanzó a formar parte del convenio entre el Municipio y las empresas. La mala situación sanitaria llegó a generar casos de leptospirosis y de tuberculosis”*.

Sobre la inseguridad que se vive en la zona los vecinos consideran que es necesario un destacamento policial *“el problema de la delincuencia en el barrio es muy grave, pero si existiera mayor presencia policial quizá algo cambiaría”* manifestó concretamente una joven madre.

Cuando se hablo del sistema de transporte público de pasajeros una vecina pidió la

palabra y expresó *“la situación del transporte es malísima. Sólo la línea 1 recorre el barrio por una calle llena de escombros y, si llueve, no puede ingresar. Antes también ingresaba la línea 5, pero dejó de hacerlo debido a los robos”*.

### 3.64.4 Resultado de las encuestas realizadas durante la reunión

Para ilustrar la situación socioeconómica de la zona, se puede destacar que el 44% de los encuestados eran desocupados, y el 88,1% tenía ingresos inferiores a \$150, mientras que sólo el 5,8% tenía ingresos entre \$501 y \$1000. Los participantes eran en promedio relativamente jóvenes: el 85% tenía menos de 49 años.

Respecto a las obras de infraestructura necesarias, las dos respuestas más frecuentes fueron mejorado (30%) y alumbrado público (28%). Después se ubicaron pavimento (19%) y desagües (11%).

Entre los principales reclamos por servicios se encuentran seguridad (25%), limpieza (20%), centros asistenciales (18%) y transporte (12%). Consultados sobre cual de estos servicios es específicamente el más necesario, el 41,2% se inclinó por centros asistenciales.

### 3.64.5. El impacto de la crecida del río Salado. Abril/Mayo 2003

En cuatro manzanas de Loyola Sur el agua subió 60 cm., de cuyas viviendas fueron evacuadas 15 familias y 20 grupos familiares dejaron sus hogares por sí mismos, en ambos casos asistidos por personal del gobierno de

Gráfico 3.127: Infraestructura requerida por la vecinal San Ignacio de Loyola Sur

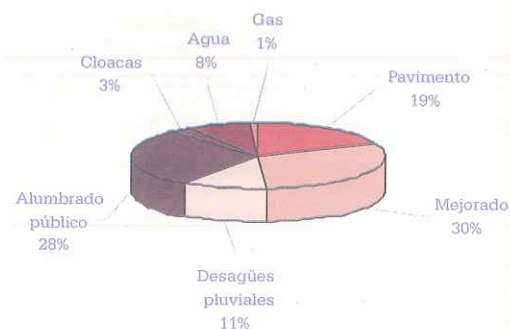
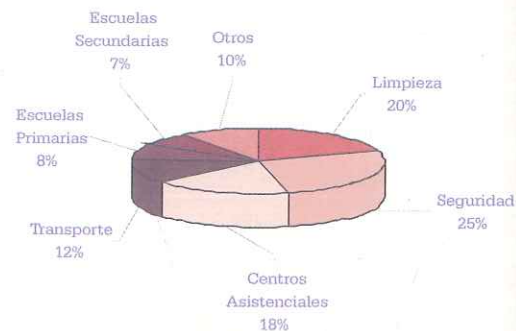


Gráfico 3.128: Servicios requeridos por la vecinal San Ignacio de Loyola Sur



Fuente: Fundación Centro – Elaboración propia.

la Provincia y del Municipio, por los bomberos voluntarios, por radioaficionados y por la vecinal. En tanto, 200 familias permanecieron en sus casas.

Los dirigentes vecinalistas consideraron necesario levantar con tierra o escombros los terrenos de las viviendas que fueron alcanzadas por el agua.

### 3.65. Vecinal San Jerónimo (40)

#### 3.65.1 Ficha Territorial

**Ubicación:** Oeste

**Límites:**

Norte: Límites Sur del terreno club colón (calle libertad)

Sur: Avda. de Circunvalación.

Este: N. Rodríguez Peña

Oeste: Puente Carretera a Santo Tomé y Avda. Circunvalación Mar Argentino

**Sede:** Fonavi



Área inundada: 100%

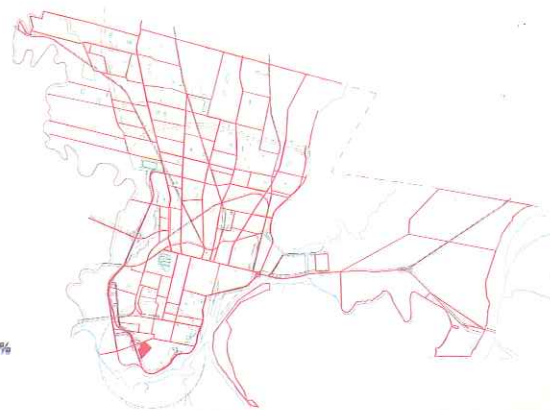
Fuente: Fundación Centro en base a Municipalidad de Santa Fe.

#### 3.65.2. Detalles del encuentro realizado en Vecinal San Jerónimo

La vecinal San Jerónimo se encuentra ubicada en el extremo sur de la ciudad, corresponde al populoso barrio Centenario. El taller se realizó en el Oratorio San Jerónimo ubicado junto a la Plaza del FONAVI Centenario. Esto fue así porque la actual comisión de la Vecinal está acéfala y tampoco tienen sede propia. El encuentro se desarrolló en un marco de público realmente numeroso. La situación del barrio es compleja y los vecinos se mostraron muy preocupados por ver si esta realidad se puede revertir. Todos coincidieron en que hasta que no cambien las actuales autoridades municipales es muy difícil que se empiece a ver una realidad diferente.

#### 3.65.3. Nube de problemas detectados

El tema que abrió el debate fue la grave situación que se vive en el barrio producto



de la delincuencia que crece día a día "los actos de vandalismo, pillajes y robos que están ocurriendo en nuestro barrio son terribles. En la calle te paran y te exigen que le des dinero para la compra de drogas y alcohol. No se puede salir a la calle. Vivimos presos en nuestras propias casas. Hemos hablado con los policías de la sub comisaría 1ra., para que al menos realicen algún recorrido o patrullaje por las noches, pero no respondieron que no porque no tienen ni personal ni elementos. En verdad tienen un solo móvil y siempre está roto" una descripción preocupante de un vecino desesperanzado.

La inundación fue el problema que precedió al tema de la inseguridad. Un vecino conocedor del tema relató "el barrio se inunda porque es más bajo que Avenida. J.J. Paso. Esto es una palangana que se llena de agua y no podemos salir. En la Manzana 12 el agua llega a 1.30 m. Los autos quedan flotando. No funciona ninguna bomba, las bocas de tormenta viven tapadas y el agua escurre en el



zanjón a cielo abierto que está ubicado al sur del barrio y que también esta lleno de basura incluso de trastos viejos que tira la gente del barrio. Por eso nos inundamos y la municipalidad no da ningún tipo de respuesta”

Cuando se habló de la limpieza del barrio una vecina manifestó “este barrio es un desastre, los vecinos tiran la basura en cualquier lado, hay mini basurales en cualquier parte. Las calles en general están rotas y sucias. Los espacios verdes y las plazas totalmente descuidados. Es necesario que alguien haga algo, limpie y exija a los vecinos que no sean tan mugrientos”

El dispensario está detrás de la cancha de Colón, trabaja de lunes a viernes y, a pesar de los reclamos por una guardia nocturna, sólo se atiende durante el día “necesitamos, además, que alguien se ocupe de la atención para la gente de tercera edad” solicitó una señora

### 3.65.4. Resultado de las encuestas realizadas durante la reunión

Las encuestas aportaron como datos socioeconómicos destacados que el grueso de las personas (50%) se manejaba con ingresos mensuales entre \$351 y \$500. El 90% de los encuestados declaró primario completo, mientras un 40% lo hizo también por secundario completo, siendo el máximo nivel educativo detectado. Consultados por su ocupación, el 30% manifestó ser jubilado.

Las encuestas realizadas en la reunión determinaron los principales reclamos de los vecinos. Las obras de infraestructura más necesarias en la zona son desagües (30% del total de menciones), alumbrado público (26,7%), cloacas y agua (ambos con 16,7%). En cuanto a servicios, se destaca la necesidad de limpieza (33,3%), transporte (23,3%),

centros asistenciales (20%) y seguridad (13,33%). Sin embargo, cabe destacar especialmente que el 90% de los encuestados consideró que la seguridad es el servicio individualmente más necesario.

### 3.65.5 El impacto de la crecida del río Salado. Abril/Mayo 2003

En este barrio, son 11 las manzanas afectadas por las inundaciones. El señor Eduardo Daniel Monje, afirma que el agua llegó a los 2,80m., de altura, cubriendo las casas, comercios y otros inmuebles provocando serias dificultades en el mobiliario, electrodomésticos, calles, tendido eléctrico, información administrativa.

En cuanto a los daños se puede advertir que en las edificaciones, se perciben rajaduras en diferentes sectores de las mismas. Aún no se efectuó un relevamiento de daños, pero se calcula aproximadamente que existen un 80% de viviendas precarias seriamente afectadas y un 10% de viviendas totalmente destruidas.

Un 50% de la población permaneció en sus viviendas, un 20% se autoevacuaron en casas de familiares o amigos y un 30% restante fue trasladado a diferentes centros de evacuados.

Daniel Monje, considera que la zona afectada es apta para volver a habitarla. Considera que se deben realizar asentamientos provisorios en otros barrios hasta tanto se reconstituyan las viviendas afectadas.

Durante la emergencia recibieron atención del Gobierno Provincial, Ejercito Gendarmería Prefectura, Cruz Roja, Fundaciones, Iglesia y Vecinos.

Gráfico 3.129: Infraestructura requerida por la vecinal San Jerónimo

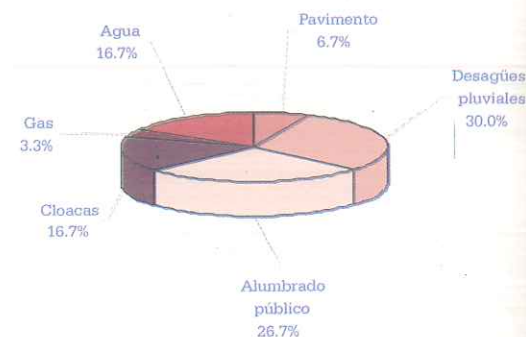
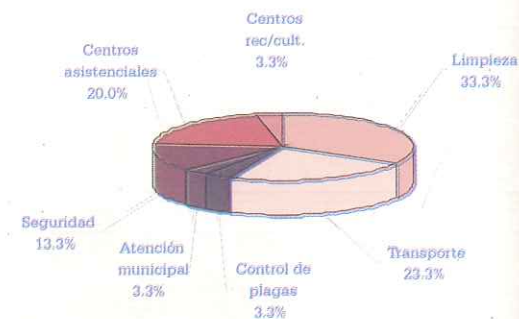


Gráfico 3.130: Servicios requeridos por la vecinal San Jerónimo



Fuente: Fundación Centro – Elaboración propia.

### 3.66. Vecinal San José (55)

#### 3.66.1 Ficha Territorial

**Ubicación:** Norte

**Límites:**

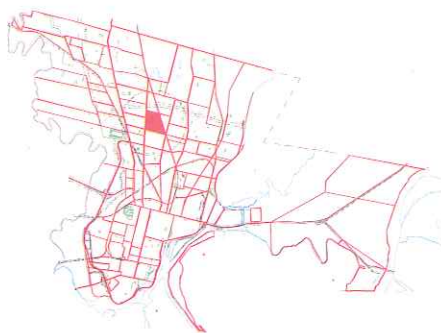
Norte: Regimiento 12 de Infantería (v.s.)

Sur: Avda. Estanislao Zeballos (v.n.)

Este: Vías FFCC Belgrano (l.o.)

Oeste: Avda. Peñaloza (v.e.)

**Sede:** Dr. Zavalla 7181



#### 3.66.2 Detalles del encuentro realizado en Vecinal San José (20/2/2003)

La vecinal San José se encuentra ubicada al norte de la ciudad, comprende los barrios FONAVI Don Bosco y San José. El taller se realizó en la sede de la Vecinal, situada en calle Zavalla 7181. En esta reunión el debate fue muy acalorado por las marcadas diferencias entre algunos vecinos que propusieron formas concretas de abordar los problemas del barrio. El balance final fue positivo, a tal punto de que los propios vecinos reconocieron la importancia que tiene la participación y el protagonismo más allá de que se piense diferente.

Fuente: Fundación Centro en base a Municipalidad de Santa Fe.



### 3.66.3. Nube de problemas detectados

"San José es un barrio –empezó describiendo un vecino- totalmente abandonado en muchos aspectos. Si tenemos que identificar uno como el más importante, diría que es el relacionado con las inundaciones que se producen cuando llueve. Este barrio queda prácticamente bajo el agua y esto ocurre porque el municipio no hace los trabajos que se necesitan para que el agua se escurra. Pero cuando solicitamos, por ejemplo, una moto niveladora par arreglar las calles y las cunetas jamás no responden que sí. Por esto las calles están intransitable, cuando llueve no se puede entrar ni salir del barrio"

Sobre la limpieza del barrio manifestaron que por un lado la Municipalidad hace muy poco, pero también responsabilizaron a los propios vecinos "son unos mugrientos –disparó un vecino y continuó explicando-. Tiran basura en cualquier lado, especialmente en las zanjas, en las cunetas y después se quejan de que nos inundamos. Es necesario que los cambios empiecen por casa. Si nosotros nos preocupamos por tener nuestra vereda limpia el barrio seguramente sería otra cosa. Pero no les importa nada y es más, cuando lo ven a uno pala en mano tratando de limpiar las zanjas lo tratan de 'chupamedia' de la municipalidad y no se dan cuenta que lo que uno esta haciendo es un bien para todos"

Los vecinos también expresaron la necesidad de que la Municipalidad fumigue los baldíos para controlar plagas y combatir ali-

mañas. También le dedicaron un comentario al dispensario que tienen en el barrio "tiene que atender durante las 24 horas y hacen falta médicos especialistas. Además tienen que ordenarse con el tema de los turnos por que es inhumano que una madre con su hijo enfermo tenga que hacer cola desde la madrugada para conseguir que le atiendan el hijo" concluyó un vecino que había tenido una interesante participación en el debate de los diferentes temas.

### 3.66.4. Resultado de las encuestas realizadas durante la reunión

Para tener una aproximación a las condiciones socioeconómicas de San José, hay que considerar que el 40% de los encuestados señaló percibir ingresos mensuales de hasta \$150, mientras el ingreso más alto declarado es de hasta \$500. Además, 40% de los consultados no había terminado el primario. Terciario completo fue el nivel de estudio más alto alcanzado, aunque sólo representó el 10%.

Consultados sobre las obras de infraestructura necesarias en la zona, la respuesta más frecuente se refirió a la falta de pavimento (30%), seguido por mejorado (27%), desagües (20%) y alumbrado público (17%).

El principal reclamo en materia de servicios es por mayor seguridad (27%), seguido por limpieza (20%) y atención municipal (13%).

Gráfico 3.131: Infraestructura requerida por la vecinal San José

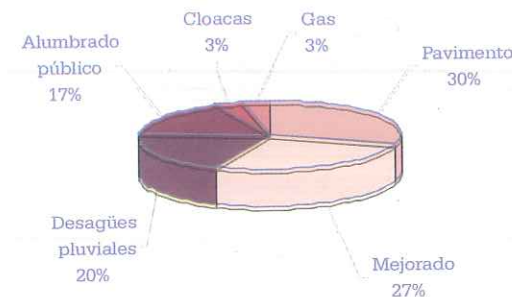


Gráfico 3.132: Servicios requeridos por la vecinal San José



Fuente: Fundación Centro – Elaboración propia.

### 3.67. Vecinal San Martín (28)

#### 3.67.1. Ficha Territorial

##### Ubicación:

##### Límites:

Norte: L. Guanella (desde Blas Prera a V. Peñaloza)

Sur: Estanislao Zeballos (desde V. Peñaloza a Blas Parera)

Este: V. Peñaloza (desde Guanella a Estanislao Zeballos)

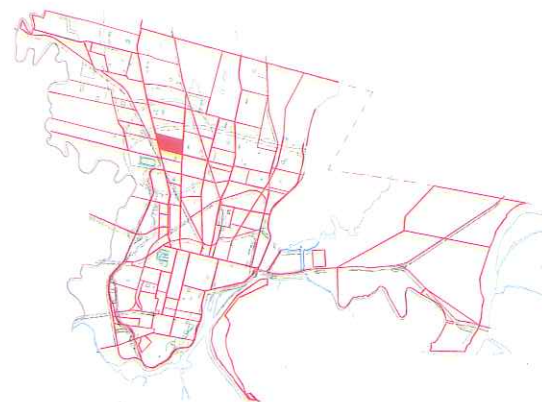
Oeste: Avda. Blas Parera (desde E. Zeballos a Guanella)

Sede: Estrada y Vieytes.



#### 3.67.2. Detalles del encuentro realizado en Vecinal San Martín (22/3/2003)

La vecinal San Martín se encuentra ubicada en el Norte de la ciudad, corresponde al barrio que lleva el mismo nombre. El taller se desarrolló en la sede del Centro Comunitario Lamadrid situada en la Calle Lamadrid 7090, debido a que no se pudo contactar a los miembros de la vecinal cuyo edificio está ubicado en las calles Estrada y Vieytes. La reunión tuvo una buena participación de los vecinos que se mostraron dispuestos a detallar los distintos problemas que vive el barrio San Martín



Fuente: Fundación Centro en base a Municipalidad de Santa Fe.



### 3.67.3. Nube de problemas detectados

Para los vecinos de el barrio San Martín el problema más importante y a la vez de más difícil solución es como detener la delincuencia creciente que asola al barrio. Un vecino sobre el tema manifestó *“en este barrio hay robos todos los días, pero cuando vamos a la comisaría no nos toman las denuncias. Que tenemos que hacer si ante un hecho delictivo la policía no nos escucha. Estamos totalmente abandonados. Y no podemos andar queriendo hacer justicia con nuestras propias manos por que esto sería un caos. ¿Que hacemos entonces?”*. Se preguntaba un hombre mayor que evidentemente no quería bajar los brazos.

Otro vecino intentó responderle *“abuelo, la única salida es que estemos juntos. Tenemos que lograr que todos los vecinos nos comprometamos y cortemos una calle si es necesario, porque solos no conseguiremos nada. Esta policía no nos arreglara el problema por que el gobierno les compra patrulleros nuevos, pero andan de día y salteado. Y si lo llamas no acuden al lugar del hecho”*

Sobre la atención de la salud una joven madre dio su opinión *“El dispensario San Martín esta al lado de la vecinal, pero no tiene pediatra. Hay un médico clínico que atiende tres veces por semana, dan pocos turnos y en caso de urgencia hay que salir disparando para el hospital. Además cuando necesitas un remedio nunca tienen”*.

En cuanto al estado de las calles en el barrio un vecino relató *“algunas calles no tienen pavimento, otras como Risso, lamadrid y el Pasaje Paraná están llenos de baches. En una oportunidad los vecinos hicimos un reclamo y nos prometieron que al otro día vendrían a arreglarlas, todavía los estamos esperando aunque ya pasaron más de seis meses”*.

### 3.67.4. Resultado de las encuestas realizadas durante la reunión

Una idea del nivel socioeconómico de la zona la pueden dar los siguientes datos extraídos de la encuesta realizada durante la reunión. El 50% de las personas declaró ingresos mensuales de hasta \$150, mientras en materia educativo el 50% dijo haber terminado el primario y 25% no haberlo finalizado. Las amas de casa fueron una gran mayoría.

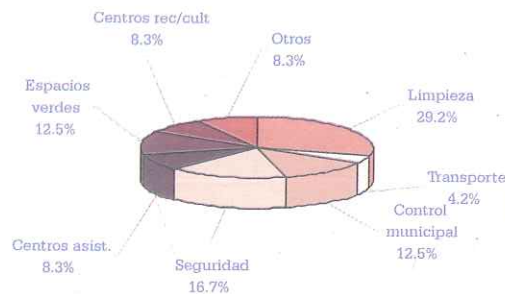
Las encuestas realizadas permiten determinar los principales reclamos de los vecinos. En materia de infraestructura se destaca la necesidad de alumbrado público (25% del total de menciones), mejorado (20,8%), gas (16,7%) y desagües (12,5%).

En cuanto a necesidades de servicios, se requiere en primer lugar limpieza (29,2%), seguido por seguridad (16,7%), y espacios verdes y control municipal, ambos con 12,5%.

Gráfico 3.133: Infraestructura reclamada por la vecinal San Martín



Gráfico 3.134: Servicios requeridos por la vecinal San Martín



Fuente: Fundación Centro – Elaboración propia.

### 3.68. Vecinal San Pantaleón (43)

#### 3.68.1. Ficha Territorial

**Ubicación:** Centro-oeste

**Límites:**

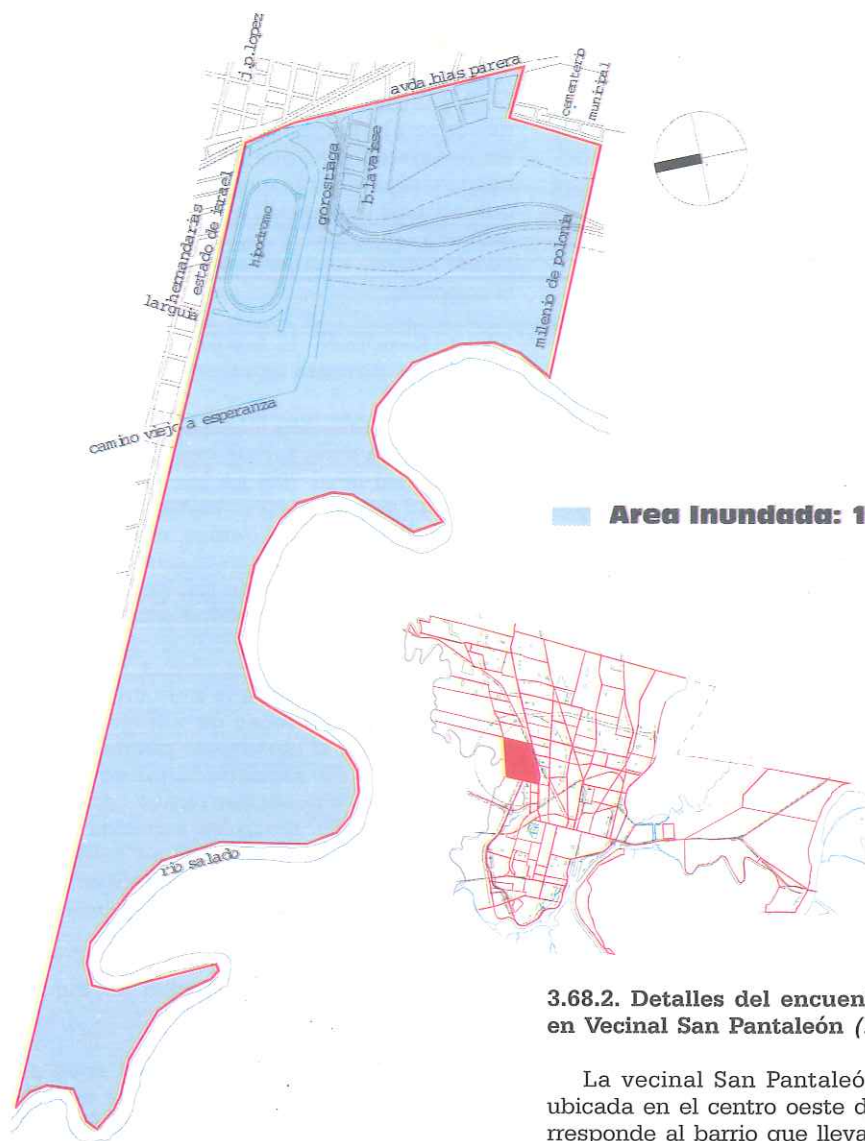
Norte: Estado de Israel (desde Blas Parera a Río Salado)

Sur: Milenio de Polonia (v.n.)

Este: Avda. Blas Parera (v.o.)

Oeste: Río Salado

**Sede:** Milenio de Polonia  
y Pje. Público



#### 3.68.2. Detalles del encuentro realizado en Vecinal San Pantaleón (13/2/2003)

La vecinal San Pantaleón se encuentra ubicada en el centro oeste de la ciudad, corresponde al barrio que lleva el mismo nombre. El taller se desarrolló en el Hogar Casa de los Pobres que esta ubicado en calle Gorostiaga al 4400, debido a que no se puede realizar en la propia Sede de la vecinal situada en Milenio de Polonia y Pasaje Público.

Fuente: Fundación Centro en base a Municipalidad de Santa Fe.



La convocatoria de vecinos fue buena y el debate que propusieron los vecinos fue esclarecedor de los problemas y las necesidades que tiene este pequeño barrio que esta asentado a la vera del río Salado.

### 3.68.3. Nube de problemas detectados

*"En San Pantaleón –empezó relatando una vecina- se sufren las inundaciones desde 1965. Por entonces comenzaron las peripecias, hasta que luego de muchísimos años logramos que la Municipalidad hiciera una pequeña y pobre defensa que se mantuvo hasta la crecida de 1984. Hoy estamos desprotegidos y tenemos miedo porque en cuanto crezca el salado nosotros somos los primeros en inundarnos. Además las defensas jamás fueron mantenidas y eso es peligroso"*

Los vecinos tienen una visión muy particular del accionar que tiene la Municipalidad de la ciudad *"para ellos solo existen y son importantes los que viven sobre la avenida. Los demás aparentemente somos de una categoría inferior porque siempre estamos postergados. Necesitamos buena iluminación de las calles. Nada. Necesitamos que mejoren las calles que están intransitables. Nada. Necesitamos que se limpien las zanjas y las cunetas para que no nos inundemos. Nada. Necesitamos que fumiguen para controlar las alimañas y los mosquitos. Nada. Siempre la respuesta es Nada"* Una clara visión de una vecina.

En el barrio no hay graves problemas de inseguridad, pero los grupos de adolescentes que se juntan por la noche, se dedican a romper los focos del alumbrado público. *"entre los mismos vecinos nos hemos juntado para comprar los focos porque nos cansamos de llamar a la Municipalidad para que los repongan y nunca aparecieron"* concluyó una vecina

Por último un empleado municipal refiriéndose al servicio de transporte público de pasajeros dijo que *"nunca tuvimos un buen servicio de transporte. Hoy menos, porque además es caro. Si a mi se me rompe la bicicleta tengo que ir a trabajar a pié, porque no me alcanza el dinero que gano para pagar el colectivo"*

### 3.68.4. Resultado de las encuestas realizadas durante la reunión

Una aproximación a la realidad socioeconómica de la zona puede quedar clara considerando que el 70% de los encuestados manifestó poseer ingresos mensuales que no superaban los \$250. Además, el 57% de los encuestados declaró con máximo nivel de estudio alcanzado el primario completo. No se registraron desempleados entre los consultados.

Los participantes de la reunión nombraron entre los problemas de infraestructura en primer lugar al alumbrado público (25%), mientras que en segundo lugar se ubicaron pavimento y desagües (ambos con 20%) y mejorado (15%). Entre los servicios reclamados con mayor frecuencia se destacan: centros asistenciales (28%), seguridad y espacios verdes (ambos con 19%), y limpieza (14%).

### 3.68.5. El impacto de la crecida del río Salado. Abril/Mayo 2003

En San Pantaleón, la altura del agua alcanzó los 3 metros, siendo afectadas el 100% de las edificaciones que conforman el barrio. Se considera que el 10% quedó definitivamente destruido. En la vecinal, la inundación dañó mesas, camas, estanterías, tablonés y las 2 heladeras. En tanto, la edificación fue perjudicada por la humedad que dejó el agua.

Gráfico 3.135: Infraestructura requerida por la vecinal San Pantaleón

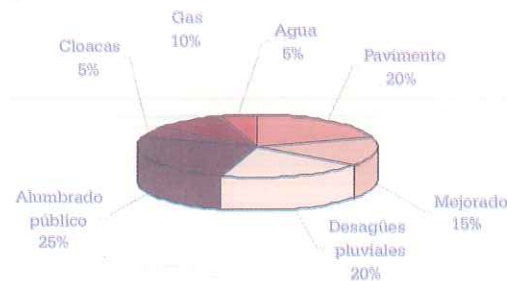


Gráfico 3.136: Servicios requeridos por la vecinal San Pantaleón



Fuente: Fundación Centro – Elaboración propia.

Entre el 20 y 30% de los vecinos permaneció en su vivienda, el resto de la población se auto evacuó, asistida por la vecinal, por la Fundación Centro y por personal del ejército, prefectura y gendarmería.

El 80% ha vuelto a ocupar sus inmuebles. Los vecinalistas no creen que el barrio deba ser trasladado. Estiman que quienes han perdido todo y no pueden volver a sus viviendas, deben ser contenidos en un asentamiento provisorio en tanto se reconstruye. Consideran apropiada una subvención económica que permita reparar los daños causados por la inundación.

### 3.69. Vecinal San Roque (15)

#### 3.69.1. Ficha Territorial

##### Ubicación:

##### Límites:

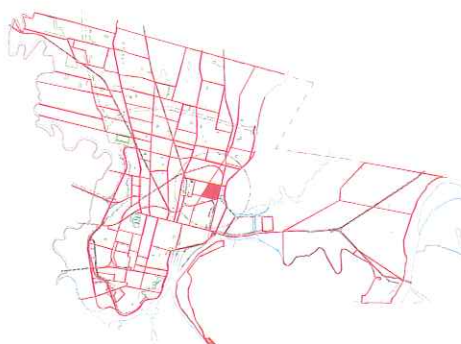
**Norte:** Salvador del Carril (v.s.)

**Sur:** Gutierrez (v.n.)

**Este:** Vías del Ferrocarril M. Belgrano  
(parte oeste)

**Oeste:** Avda General Paz (v.e.)

**Sede:** Güemes 5170



#### 3.69.2. Detalles del encuentro realizado en Vecinal San Roque (10/4/03)

La vecinal San Roque se encuentra ubicada en el centro este de la ciudad, corresponde a los barrios San Roque y parte de La Lona. El taller se desarrolló en la Sede del Club Sargentito que está situado en Padilla y Necochea, debido a que no se pudo coordinar con las autoridades de la comisión vecinal fecha y hora para desarrollar la reunión en la propia vecinal que está ubicada en calle Güemes 5170. La convocatoria de vecinos fue importante y se sintieron muy cómodos con la metodología



del taller. Opinaron con libertad y fueron muy críticos con el desempeño del ejecutivo municipal en lo que respecta al cuidado de la ciudad en su conjunto.

### 3.69.3. Nube de problemas detectados

*“San Roque –comenzó caracterizando un vecinalista- es un barrio que tiene calles mejoradas pero que esta en el medio de una cantidad de barrios que están totalmente pavimentados. Esto es así porque en el momento que hicieron el mejorado allá por diciembre del 2001 en las calles Alberdi entre Gutierrez y Quintana y Quintana entre calle Mitre y General Paz nos prometieron que pronto las pavimentarían, pero eso nunca ocurrió. Por eso hoy somos el único barrio de la zona que no tiene todas las calles pavimentadas. Esperemos que pronto se revierta esta situación”*

*“también tenemos calles de tierra –acotó otro vecino- que cuando llueven son un verdadero barrial, por ejemplo Avellaneda y Dorrego después quedan por un tiempo intransitable”.*

En materia de inseguridad, los vecinos manifestaron que *“los asaltos o tentativas están a la orden del día. En general la gente teme denunciar por las posibles represalias y amenazas. También es importante decir que por la ciclovía hay horarios en los que no se puede transitar. Concretamente la ciclovía es tierra de nadie, vienen de otros barrios a robar bicicletas y lo mismo sucede en calle Calcena”.*

También detallaron que los espacios de recreación son privados, por ejemplo los clubes Monteagudo y Villa Dora. No hay espacios públicos para disfrutar en familia salvo la placita “Chaplin” contra la vía, y una plazoleta en la ciclovía por detrás de Luciano Torrent, aunque dicen que son inseguras *“yo no puedo mandar a mis hijos a esas plazas porque cuando lo hice volvieron sin la bicicleta y sin la pelota”.*

### 3.69.4. Resultado de las encuestas realizadas durante la reunión

La baja cantidad de encuestas obtenidas en la vecinal San Roque no permite un ordenamiento de los reclamos de los participantes. Se puede mencionar que entre las principales necesidades de infraestructura se encuentran pavimento, desagües y alumbrado público, mientras que el principal reclamo de servicios es por limpieza, seguido por transporte, control de plagas, control municipal y espacios verdes.

Entre las principales obras de infraestructura nominadas por los presentes como más necesarias, se destaca el pavimento con el 55%, alumbrado público (25%) y posteriormente desagües y cloacas.

En materia de servicios, los mayores reclamos fueron por espacios verdes y seguridad en primer termino, seguidos por mejor limpieza y dispensarios de salud

Gráfico 3.137: Infraestructura requerida por la vecinal San Roque

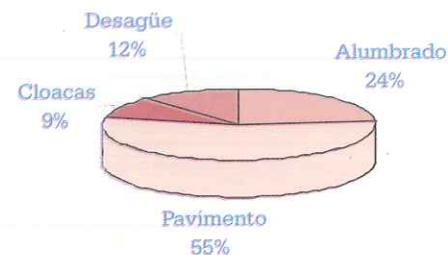


Gráfico 3.138: Servicios requeridos por la vecinal San Roque



Fuente: Fundación Centro – Elaboración propia.

### 3.70. Vecinal Santa Marta (51)

#### 3.70.1. Ficha Territorial

**Ubicación:** Noroeste

**Límites:**

Norte: Avda. Tte. Loza (v.s.)

Sur: J.M. Mendez (v.s.)

Este: Avda. Blas Parera (v.o.)

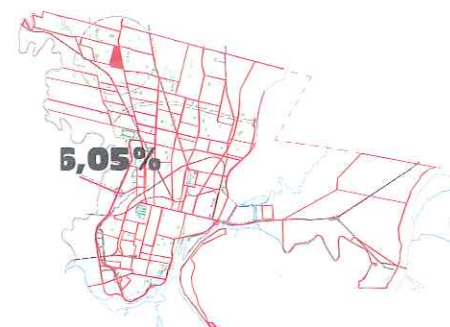
Oeste: Dr. José Gollan (v.e.)

**Sede:** Chubut 6229



**Area Inundada: 2**

*Fuente: Fundación Centro en base a  
Municipalidad de Santa Fe.*



#### 3.70.2. Detalles del encuentro realizado en Vecinal Santa Marta (21/3/2003)

La vecinal Santa Marta se encuentra ubicada en el noroeste de la ciudad, corresponde al barrio que lleva el mismo nombre. El taller se desarrolló en la vivienda particular de un vecinalista que está situada en calle Misiones 6090, debido a que esta vecinal no cuenta con Sede propia. La reunión tuvo una muy buena participación de los vecinos que se mostraron dispuestos a detallar los distintos problemas que vive el barrio Santa Marta.



### 3.70.3. Nube de problemas detectados

El tema que acaparó gran parte del taller fue el relacionado con la grave situación de inseguridad que se vive en el barrio Santa Marta. Al respecto una vecina manifestó "en este barrio hay asaltos tanto en las viviendas como en las calles y los ladrones no son sólo gente del barrio. No tenemos destacamento policial y dependemos de la comisaría 7ma. Pero en este barrio la policía no nos defiende, y si hacemos una denuncia después tenemos que aguantar las represalias de los delincuentes que cuando son atrapados están un día preso y después vuelven al barrio y uno lo tiene que cruzar en la calle".

Cuando se plantearon los problemas y las necesidades los vecinos no dudaron y establecieron como prioridad el mantenimiento de las calles "es importante que estén transitables para que puedan entrar las ambulancias cuando uno tiene una urgencia" expresó una joven.

También se quejaron porque la municipalidad no hace ningún tipo de mantenimiento y limpieza en las calles, en las cunetas y en los zanjones "no podemos entender como la municipalidad nos tiene tan abandonados" sentenció un vecino.

Por último se trató el tema de la asistencia de la salud y el presidente de la vecinal fue muy contundente "en Santa Marta no tenemos dispensario propio, tenemos que ir al de Yapeyú o al hospital psiquiátrico. Por eso considero que en el barrio un centro de salud es imprescindible. En la vecinal tenemos espacio físico y ya realizamos el pedido, De los años que estoy acá he golpeado cuanta puerta he podido y jamás me dieron una respuesta. Queremos un dispensario con elementos mínimos. Además, también solicitamos una ambulancia exclusivamente para el psiquiátrico, porque ahora el hospital de la zona debe pedirlo al hospital Cullen, con las demoras que esto implica".

### 3.70.4. Resultado de las encuestas realizadas durante la reunión

La baja cantidad de encuestas realizadas no permite un ordenamiento de los reclamos de la vecinal, tal como se hizo en otras jurisdicciones. Sin embargo, cabe mencionar que los vecinos nombraron mejorado, desagües, alumbrado público, cloacas y gas entre las obras de infraestructuras más necesarias en el barrio. Entre los servicios, se destacó la necesidad de seguridad, transporte, limpieza y centros asistenciales.

Gráfico 3.139: Infraestructura requerida por la vecinal Santa Marta

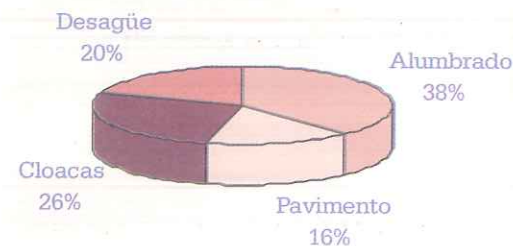
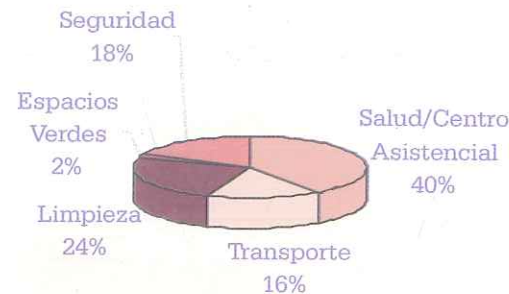


Gráfico 3.140: Servicios requeridos por la vecinal Santa Marta



Fuente: Fundación Centro – Elaboración propia.





municipal- a las 4 de la tarde hubo un tiroteo en la plaza del barrio. Justo en el momento que los más chiquitos salían de la escuela. Todo esto pasaba frente a las narices de los policías que tienen la comisaría también frente a la plaza. Situaciones como estas se repiten muy seguido. Es necesario por eso que se promueva la seguridad en las calles y las escuelas, aumentando el número de efectivos policiales”.

Con respecto a la atención de la salud una vecina manifestó que “en el dispensario nunca hay número. Hay que hacer cola desde las cuatro de la mañana para conseguir un turno. Hace un tiempo que quiero hacerle análisis a mi hijo, y no lo consigo porque me tienen del dispensario al hospital y del hospital al dispensario, mientras el análisis no se lo han hecho. Es necesario que el dispensario funcione mejor”

El barrio no cuenta con un espacio para realizar actividades de recreación, deporte y cultura. Por último los vecinos denunciaron que el nivel de desnutrición que existe en el barrio es alto y las actividades de promoción comunitaria no cubren la totalidad de las necesidades.

### 3.71.4 Resultado de las encuestas realizadas durante la reunión

En primer lugar, se destaca la baja edad promedio de los participantes, el 50% de los encuestados tenía menos de 29 años, y sólo el 10% superaba los 50. Además, se registró un 40% de desocupados, 55% de empleados

y 5% de cuentapropistas. El 95% de los asistentes a la reunión tenía ingresos familiares mensuales de hasta \$150. El bajo nivel socioeconómico se confirma observando que sólo el 10% tenía secundario completo.

Entre los reclamos por infraestructura de la vecinal, se destacan alumbrado público (30%), desagües (26,7%), y mejorado (23,3%). En cuanto a servicios, se necesita en primer lugar seguridad (26,7%), seguido por limpieza (23,3%) y centros asistenciales (13,3%).

### 3.71.5. El impacto de la crecida del río Salado. Abril/Mayo 2003

La inundación afectó al cien por ciento de los vecinos de Santa Rosa de Lima. Las edificaciones de entre 70 y 80 manzanas fueron cubiertas por más de 5 metros de agua. Hubo 30 mil evacuados y 1.500 auto evacuados asistidos por las instituciones educativas, el ejército, la Gendarmería, la Prefectura, la cruz roja, Fundaciones, clubes, la Iglesia y por los medios de comunicación.

En las viviendas, el agua produjo la pérdida importante documentación personal y familiar, tales como escrituras, libretas de casamiento, partidas de nacimiento y DNI. Se perdieron electrodomésticos y mobiliario en general.

Alrededor de 2000 personas han vuelto a sus viviendas. Los vecinalistas estiman que quienes han padecido daños definitivos, deben ser reubicados en asentamientos per-

Gráfico 3.141: Infraestructura requerida por la vecinal Santa Rosa de Lima

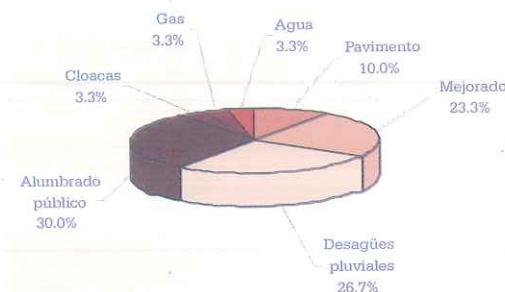
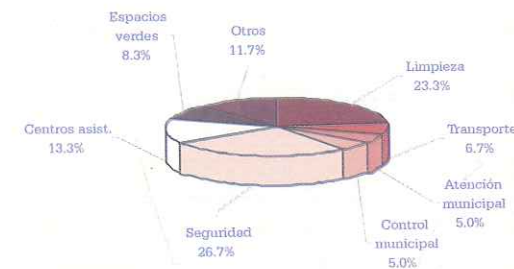


Gráfico 3.142: Servicios requeridos por la vecinal Santa Rosa de Lima



Fuente: Fundación Centro – Elaboración propia.

manentes. Por otra parte, consideran que debe haber reparación de los daños materiales.





no fue la ideal, pero la calidad del debate permitió que se profundice el análisis de cada uno de los problemas que vive el barrio Sargento Cabral

### 3.72.3. Nube de problemas detectados

Este es un barrio que también es afectado por las inundaciones provocadas por las aguas de lluvia. Sobre el tema un vecino expresó *“cuando llueve este barrio lamentablemente se inunda porque el caudal de agua que se genera no se puede escurrir por las bocas de tormenta porque generalmente se encuentran tapadas de basura y además los caños son de un diámetro demasiado pequeño”*.

Los vecinos se quejaron de la mala gestión de la Municipalidad a la hora de asegurar la prestación de los servicios públicos y de ocuparse de los problemas del barrio. Sobre este tema una vecina describió cuales eran las principales necesidades *“Los problemas que afectan a los vecinos de este barrio principalmente son la falta de alumbrado público, la necesidad de que algunas zonas sean desmalezadas y que se destapen las bocas de tormenta. También es necesario que la Municipalidad se dignen de una vez por todas a realizar la apertura de calles para la comunicación con el resto de la ciudad, que se ve interrumpida por las vías del ferrocarril”*.

Cuando se abordó el tema de la atención de la salud una vecina manifestó que *“es realmente indigno que tengamos que ir a las*

*cuatro de la mañana para poder conseguir un turno para que nos atiendan a las 10 de la mañana. Por otro no hay atención nocturna y tampoco guardia permanente. En verdad se podría mejorar muchísimo la calidad de la atención especialmente en lo relacionado con el tema de los turnos”*.

Por último se refirieron al sistema de transporte público de pasajeros. Sobre ese tema una jubilado manifestó *“en esta zona el transporte dejó de circular hace tiempo, ahora no hay más recorridos de líneas en las calles internas. Tomar un colectivo implica caminatas de 7 u 8 cuadras hasta las avenidas lo que significa un gran inconveniente, sobre todo los días de lluvia”*.

### 3.72.4. Resultado de las encuestas realizadas durante la reunión

En primer lugar, se destaca el nivel socioeconómico relativamente elevado de los asistentes a la reunión: sólo el 10% se declaró sin ingresos, mientras que los restantes tenían ingresos familiares superiores a \$251, en incluso el 10% un ingreso superior a \$500. Además, el 70% de los asistentes tenía secundario completo o superior.

El principal reclamo de los vecinos de Sargento Cabral está relacionado con el estado de las calles: se reclaman en primer lugar pavimento y mejorado (ambos con 30%). Les siguen alumbrado público (26,7%) y desagües (6,7%).

Gráfico 3.143: Infraestructura requerida por la vecinal Sargento Cabral

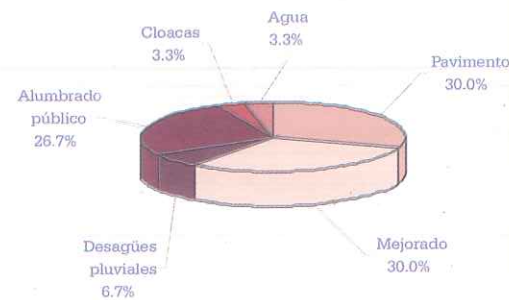
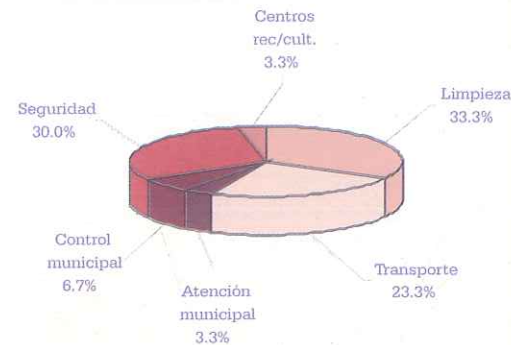


Gráfico 3.144: Servicios requeridos por la vecinal Sargento Cabral



Fuente: Fundación Centro – Elaboración propia.

En cuanto a servicios, se requieren principalmente limpieza (33,3%), seguridad (30%), y transporte (23,3%). Sin embargo, el 50% de los encuestados consideró que el servicio puntualmente más necesario es la seguridad.





te del municipio la contraprestación que merecemos. En este barrio tenemos una serie de problemas que no son resueltos por los funcionarios municipales”.

“Los vecinos tenemos que soportar – continuó expresándose sobre el mismo tema una señora - los ruidos molestos de las confiterías bailables de la zona y los perjuicios que ocasionan los adolescentes que utilizan la costanera como espacio de reunión. Por otro lado es importante destacar el incumplimiento de ordenanzas, con la venta de alcohol en vía pública y las conductas de tal hábito. Otra cuestión también es la instalación de Carribares que no cumplen con los requerimientos de la habilitación”.

En lo que refiere al tránsito, los vecinos denuncian que “la invasión de vehículos que pasean por la costanera los domingos nos perjudica a los vecinos del barrio porque no podemos disfrutar de nuestros espacios privados ni salir con nuestros propios autos”.

También solicitaron la mejora del alumbrado público y el asfaltado de algunas calles. Piden que se aumente el número de efectivos policiales para mejorar la seguridad y consideran insegura la villa instalada en los terrenos del FFCC.

Por último se refirieron a la necesidad de abrir una serie de calles en el barrio. Pedro

Ferre, Pedro Centeno, Boulevard Mutti, Córdoba y otros. Según los vecinos si se abren esas calles el tránsito de la zona se vería mucho más agilizado.

### 3.73.4. Resultado de las encuestas realizadas durante la reunión

En primer lugar se destaca que el 95% de las personas presentes en la reunión que contestaron encuestas eran mujeres. El 35% de los asistentes declaró ser ama de casa, el 25% desocupado, 20% empleado, 15% estudiante y 5% cuentapropista.

Respecto a la infraestructura faltante o con necesidad de mejoras, el aspecto más mencionado por los presentes es el alumbrado público, con el 29%, seguido por pavimento con el 23% y mejorado con el 18%. En los siguientes lugares se ubican agua, desagües pluviales, y cloacas.

El mayor reclamo respecto a servicios es por más seguridad, con el 28%, seguido por transporte (27%), y limpieza (23%); con no más del 10% se encuentran control de plagas, atención municipal, escuelas primarias, centros asistenciales y espacios verdes.

La pregunta puntual respecto a cual es el servicio más necesario determinó un fuerte reclamo por mayor seguridad, con el 70%. Le sigue transporte, con el 10%.

Gráfico 3.145: Infraestructura requerida por la vecinal Siete Jefes

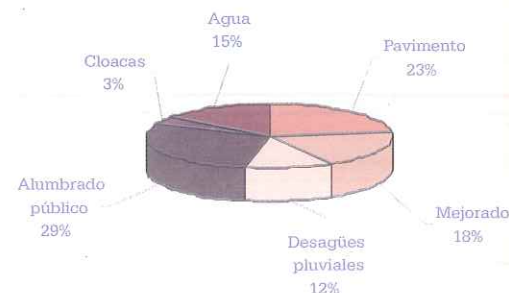
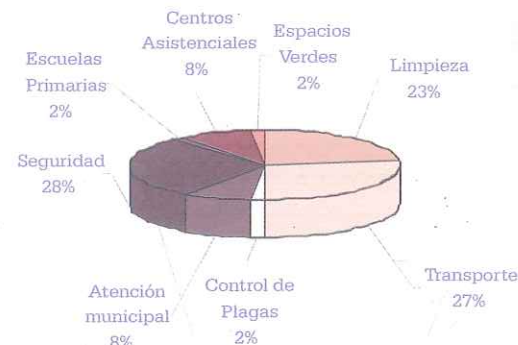


Gráfico 3.146: Servicios requeridos por la vecinal Siete Jefes



Fuente: Fundación Centro – Elaboración propia.

**3.74. Vecinales Solidaridad  
y Progreso San Lorenzo (3)  
3.75. Vecinal Arenales (80)**

**3.74.1. Ficha Territorial**

**Ubicación:** Sur Oeste

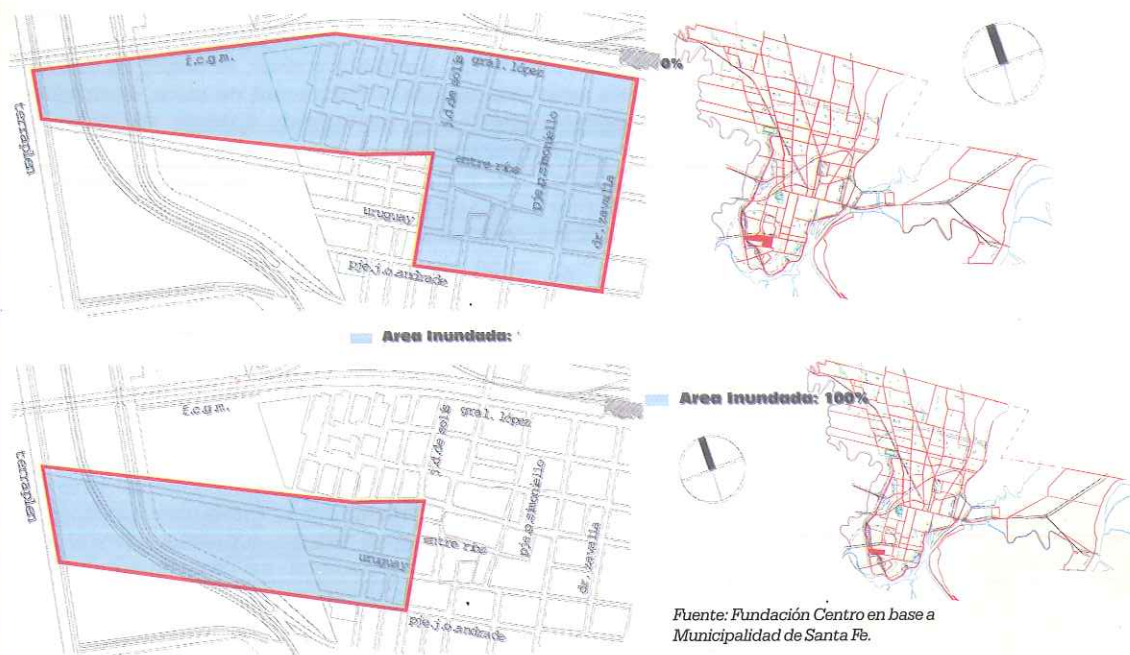
**Límites:**

Norte: Gral. López y vías del FF.CC.  
Mitre (l.s.)

Sur: Línea quebrada: Oleagario  
V. Andrade desde Dr. Zavalla a J.D.  
de Solís y Entre Ríos desde J.D. Solís  
al Terraplén Irigoyen

Este: Dr. Zavalla desde Pje.  
O.V. Andrade a Gral. López  
Oeste: Terraplén Irigoyen

**Sede:** Amenábar 4050



**3.74/75.2 Detalles del encuentro  
realizado en Vecinal Solidaridad y  
Progreso San Lorenzo (21/12/2002)**

La vecinal Solidaridad y Progreso San Lorenzo se encuentra ubicada al extremo sur de la ciudad, corresponde al barrio del mismo nombre. El taller se realizó en la sede de la vecinal, situada en la calle Amenábar 4050. La reunión tuvo una interesante respuesta de los vecinos no solo del barrio San Lorenzo, sino también del barrio Arenales que también habían sido invitados al taller. El tratamiento de los distintos problemas del barrio generó distintas opiniones por parte de los participantes lo que hizo que el resultado final haya sido muy positivo.

**3.74/75.3. Nube de problemas detectados**

El tema más importante según la opinión de los vecinos es el relacionado con las inundaciones provocadas por las lluvias. Sobre el particular un vecino dijo que *"en este barrio nos inundamos por que en primer lugar recibimos el agua de una cantidad de barrios que desembocan en este lugar. Por otro lado Es necesario que se concrete el proyecto de hacer un nuevo entubado troncal por calle Entre Ríos, porque el sistema actual no da abasto. Si se concreta esa obra no nos inundamos más"*

En relación al accionar de la municipalidad en lo que respecta a la prestación de los servicios y de dar respuestas a las necesidades del barrio un vecino manifestó que *"en este barrio necesitamos muchas cosas, pero*



nos conformamos con que se arreglen las calles, se limpien los desagües, se avance en la realización del sistema de cloacas y se mejore la iluminación en calles y plazas. Además necesitamos tener otros espacios verdes para los chicos del barrio"

Sobre el sistema de transporte público de pasajeros los vecinos solicitaron que se regularice el sistema porque los colectivos no circulan mas hasta el fondo del barrio.

La inseguridad también fue tema de debate y se llegó a la conclusión de que sobre todo se necesita mayor presencia policial en el barrio para tratar de prevenir el delito

#### 3.74/75.4. Resultado de las encuestas realizadas durante la reunión

El 50% de los encuestados en la reunión eran desocupados, con un 33,3% de empleados y 16,7% de cuentapropistas. Además, el 83,3% declaró ingresos inferiores a \$250. Sólo el 16,7% tenía secundario completo.

Consultados sobre las necesidades de infraestructura, las dos respuestas más frecuentes fueron pavimento y desagües (ambos con 25%), seguido por alumbrado público (19%) y mejorado (14%). En cuanto a servicios, el mayor reclamo era por seguridad (25%), seguido por limpieza y transporte (ambos con 22,2%). Se determinó también que la obra de infraestructura o servicio individualmente más necesaria son los desagües (41,6%).

#### 3.74/75.5. El impacto de la crecida del río Salado. Abril/Mayo 2003

La Señora Antonia Antunez - presidente de la vecinal-, afirmó que el agua llegó hasta los 4 mts de altura en la sede, ocasionando diferentes daños materiales en mesas, tablonés, sillas, estanterías, roperos, bancos, sillones, herramientas, televisor, minicompo-

nente, heladera, vajilla, cocina, lavarropas, secarropas e información administrativa. En cuanto a la parte edilicia, se ponen en evidencia grietas, hundimiento de pisos, derrumbes parciales, faltante de chapas, daños en el cielo raso.

A pesar de que no se ha efectuado un relevamiento específico de los daños causados, se sabe que en el barrio, el agua llegó a una altura de 5 mts, destruyendo todo el mobiliario y los electrodomésticos. También se vieron afectados en un 100% las calles, el tendido eléctrico, las edificaciones, inmuebles, información administrativa y comercios de la zona.

El 100% de las viviendas fueron afectadas, de ese porcentaje el 25% fueron totalmente destruidas. Como consecuencia de esto un 40% fue trasladado a diferentes centros de evacuados, un 30% fue autoevacuado y el 30% restante permaneció en sus viviendas para protegerlas de los robos.

Antonia Antunez manifiesta que la zona afectada no es apta para volver a habitarla. Aún así más de un 60% han vuelto a sus viviendas. Cree que las personas que han perdido todo y que no pueden volver a habitar sus viviendas deberían reubicarse en asentamientos provisorios con reconstrucción de daños. Y no admite la posibilidad de que el barrio sea trasladado a otra zona de la ciudad. Supone que haya algún tipo de subvención monetaria.

En la emergencia tuvieron colaboración del Gobierno Provincial, Ejército, Gendarmería, Prefectura, Cruz Roja, Iglesia, Vecinales, Voluntarios.

El Barrio Arenales también resultó afectado en su totalidad, el agua alcanzó los 3,80mts de altura y si bien no se han efectuado relevamientos precisos de daños causados por el desastre hídrico. El mismo ha provocado daños en calles, edificios, galpo-

Gráfico 3.147: Infraestructura requerida por la vecinal S. y P. San Lorenzo



Gráfico 3.148: Servicios requeridos



nes, tendido eléctrico y el 100% de sus viviendas con su respectivo mobiliario. El 60% de los vecinos fueron trasladados a los centros de evacuados y un 40% se autoevacuaron en casas de familiares o amigos.

Más del 50% de los propietarios ha vuelto a sus viviendas, aún cuando los daños provocados han dejado las mismas en estado no apto para ser habitados. El Sr. José Dall' Agnola, vecino del barrio, considera que para reparar daños causados, debe haber una subvención monetaria y reconstrucción de daños. Mientras tanto se debería reubicar aquellos vecinos que han perdido todo y no pueden volver a sus hogares en asentamientos provisorios, preferentemente en el barrio ya que no se considera la posibilidad de trasladarse a otro lugar.

Diversas instituciones prestaron ayuda en la emergencia, el Ejército, Gendarmería, Prefectura, Cruz Roja, Fundaciones, Iglesia y Voluntarios.

### 3.76. Vecinal Unión y Trabajo (19)

#### 3.76.1. Ficha Territorial

**Ubicación:** Centro

**Límites:**

Norte: Avda. Galicia (v.s.) (desde A. del Valle a Marcial Candiotti), R. Aldao (desde M. Candiotti a Gral. Paz) y por Avda. Gral Paz a Hernandarias  
Sur: Vías FFCC. Mitre (desde A. del Valle a Llerena)  
Este: Vías FFCC. Mitre (desde Llerena a Hernandarias) y M. Candiotti (desde Avda. Galicia a Ricardo Aldao)  
Oeste: A. del Valle (desde Avda. Galicia hasta Derqui)

**Sede:** Pedro de Vega 2041



#### 3.76.2 Detalles del encuentro realizado en Vecinal Unión y Trabajo (20/1/2003)

La vecinal Unión y Trabajo se encuentra ubicada en el centro geográfico de la ciudad, corresponde al barrio Villa María Selva. El taller se realizó en la sede de la Vecinal, situada en la calle Pedro de Vega Moreno 4471. La convocatoria de los vecinos fue muy importante a tal punto que colmaron las instalaciones de la coqueta vecinal. Se mostraron entusiasmados y motivados por la metodología del taller. Opinaron sobre todos los problemas del barrio y también aportaron ideas y propuestas.



Fuente: Fundación Centro en base a Municipalidad de Santa Fe.



### 3.76.3 Nube de problemas detectados

El taller se inició debatiendo como los vecinos veían en líneas generales al barrio. Hubo diferentes opiniones, algunas más críticas que otras, pero la mejor síntesis fue la manifestada por un vecino que dijo *“En María Selva es necesario que haya un buen trabajo de limpieza y desmalezado de los terrenos baldíos. También hace falta que se arreglen las calles, se tapen los baches y que se trate de prevenir el rompimiento del asfalto. La iluminación requiere un recambio de focos que están quemados y hace mucho tiempo que no son cambiados”*

Para combatir la inseguridad que se vive en el barrio los vecinos consideran que se debería aumentar la presencia policial. Un vecino comentó que *“La vecinal estuvo en contacto con el comisario local, quien les graficó la falta de apoyo logístico con móviles y patrullas para prevenir el delito. Lamentablemente la policía nos comentaba que tienen los mismo autos desde hace 20 años y que de esta manera era casi imposible enfrentar el delito”*

En materia de transporte público de pasajeros los vecinos consideran que no tiene grandes problemas pero si solicitaron una mejora en las frecuencias. También se trató el tema relacionado con la utilización por parte de la vecinal del personal que tienen planes sociales con los cuales se puede cortar yuyos y hacer trabajos de limpieza. Pero lamentablemente no tienen herramientas. Varias personas pidieron que se retiren los rieles y durmientes del ferrocarril Belgrano

para abrir las calles Llerena y Las Heras, posibilitando una mejor vinculación Este-Oeste del barrio.

Por último los vecinos opinaron que *“Hay una marcada falta de interés por parte de los concejales por los problemas de los barrios, también existe un alto grado de falta de participación entre los vecinos. Lo que hace que los problemas sean más difíciles de solucionar”*

### 3.76.4. Resultado de las encuestas realizadas durante la reunión

La encuesta realizada reveló una heterogeneidad importante en los ingresos mensuales de los consultados. Otro rasgo interesante de esta reunión fue que el 25% de las personas declaró estudios terciarios completos y un 37% estudios universitarios, algunos aún por concluirlos. Prevalcieron los jubilados (37%), mientras empleados y desocupados participaron por igual (25%).

Los participantes enumeraron las obras de infraestructura reclamadas en la zona, destacándose el pavimento y el alumbrado público, seguido por agua, mejorado y desagües. Entre los servicios reclamados en la reunión se destacan limpieza (24%), atención municipal y seguridad (ambos con 17%), y control de plagas y centros asistenciales (ambos con 13%). Se preguntó también a los presentes cual era el servicio individualmente más necesario, ante lo cual el 50% remarcó las falencias en limpieza.

Gráfico 3.151: Infraestructura requerida por la vecinal Unión y Trabajo

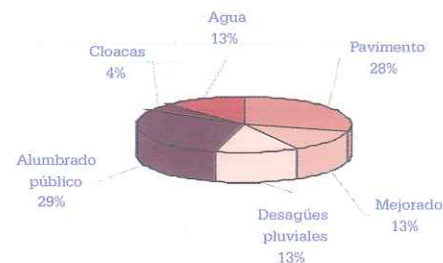


Gráfico 3.152: Servicios requeridos por la vecinal Unión y Trabajo



Fuente: Fundación Centro – Elaboración propia.

### 3.77. Vecinal Villa del Parque (11)

#### 3.77.1. Ficha Territorial

**Ubicación:** Sur-oeste

**Límites:**

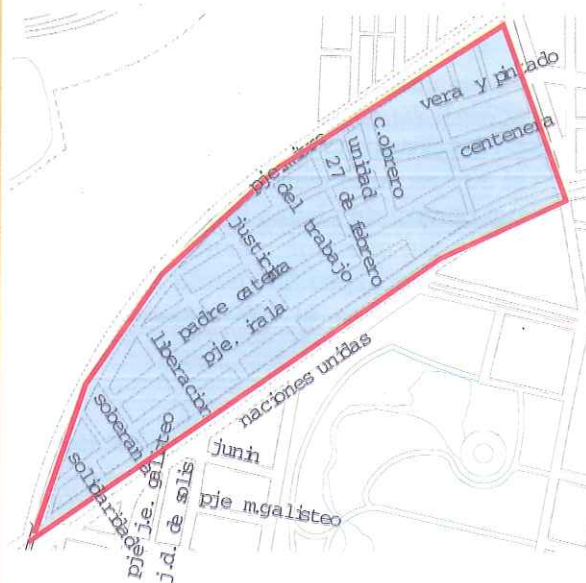
Norte: Vías FFCC Mitre

Sur: Vías FFCC Belgrano

Este: Avda. Pte. Perón (v.o.)

Oeste: Angulo formado por vías  
FFCC Mitre y vías FFCC Belgrano

**Sede:** Cristo Obrero 3525

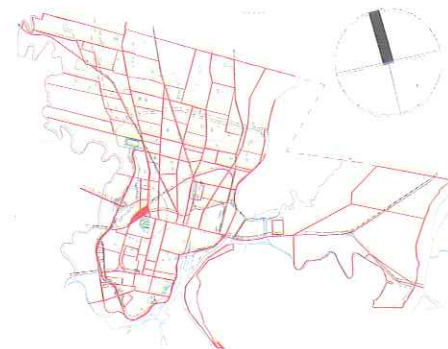


#### 3.77.2. Detalles del encuentro realizado en Vecinal Villa del Parque (24/2/2003)

La vecinal Villa del Parque se encuentra ubicada al oeste de la ciudad y corresponde al barrio que lleva el mismo nombre, tiene su sede en calle Cristo Obrero 3525 en la que por encontrarse en refacción no se pudo realizar el taller; por este motivo el local de la Cooperativa de Trabajo Ltda. Esperanza y Futuro del Pueblo, ubicada en calle Padre Catena y José Díaz, sirvió como punto de encuentro con los vecinos. En la reunión los vecinos pudieron expresar todos los aspectos referidos a su barrio y los problemas que padecen.

#### 3.77.3. Nube de problemas detectados

Los vecinos de Villa del Parque se sienten marginados, "no tenemos soluciones en mate-



**Area Inundada: 10**

Fuente: Fundación Centro en base a  
Municipalidad de Santa Fe.

ria de luz, ni limpieza, ni zanjeos- comenzó diciendo un vecino- de diez años a la fecha no hubo mejoramiento de nada, estamos olvidados para el municipio, quedamos fuera del mapa" concluyó.

En materia de desagües pluviales "El escurrimiento del agua es muy lento, porque las pocas zanjas que hay están sucias y no tienen desagüe. Además falta limpieza y entubamiento" sentenció una vecina indignada.

Con respecto a la seguridad del barrio se denuncia la poca presencia de la policía "acá los robos son constantes y a toda hora, además al no haber luz se les facilita el trabajo a los delincuentes. La fama de los 'chorros' de Villa del Parque llegó a tal punto que los remises bajan el pasaje en la Avenida Perón, los distribuidores y las ambulancias se hacen



acompañar con la policía para ingresar al barrio" nos informo la dueña de casa.

En materia de servicios, la iluminación es un grave inconveniente que aqueja al barrio "No hay un alumbrado como corresponde, los focos escasean y cuando se rompen no los cambia nadie, pedimos al municipio pero nunca encontramos respuesta" comentó una vecina preocupada.

Según los vecinos el dispensario -en Pje. Irala y 27 de enero-, da pocos turnos y deben ir a la madrugada para una atención posterior. "La atención de los profesionales es buena y los médicos son comprensivos y tratan de solucionarles las cosas y proveer de medicamentos, pero no alcanza." Comento una joven embarazada.

En cuanto al transporte público de pasajeros, los vecinos manifestaron que al barrio no ingresan colectivos. La gente que vive en el fondo debe cruzar al otro lado de la vía para tomar el 10 o caminar 6 o 7 cuadras hasta Avenida Presidente Perón, "hace años que no tenemos colectivos, es como si no tuviéramos derecho a viajar, ir hasta la parada resulta muchas veces una odisea" remató un vecino.

### 3.77.4. Resultado de las encuestas realizadas durante la reunión

Las encuestas determinaron que el 60% de los participantes tenía un ingreso familiar inferior a \$150, y ninguno de los presentes tenía un ingreso superior a \$500. Solamente el 30% tenía secundario completo o superior.

El principal reclamo de los participantes en cuanto a infraestructura fueron los desagües (33%), seguido por alumbrado público (27%) y cloacas (13%). En cuanto a servicios, el 30% reclamó mayor limpieza, seguido por control de plagas (23%) y seguridad (17%). Sin embargo, cuando se preguntó cuál es específicamente el servicio más necesario, el 40% reclamó mayor seguridad.

### 3.77.5. El impacto de la crecida del río Salado. Abril/Mayo 2003

Una vecina del barrio, Norma Vergara, hizo referencia a las pérdidas ocasionadas por el fenómeno hídrico. En el edificio de la vecinal, el agua alcanzó una altura de 2.80 mts. destruyendo por completo, mobiliario y electrodomésticos de la misma, mesas, camas, estanterías, tablonés, sillas, roperos, bancos, sillones, herramientas, cocina.

En cuanto al barrio, se calcula que hubo aproximadamente 33 manzanas afectadas, en las cuales el agua llegó a una altura de 3,50 mts., provocando serias dificultades en las calles, edificaciones, tendido eléctrico y comercios de la zona. El porcentaje de viviendas afectadas fue del 100%, de las cuales un 25% fueron destruidas en forma total. Refiriéndose a las pérdidas materiales de los vecinos se encuentran mobiliarios y electrodomésticos. Pero aún no se han efectuado relevamientos específicos de los daños. El 40% de las personas fueron autoevacuados, siendo el 60% restante trasladados a diferentes centros.

Gráfico 3.153: Infraestructura requerida por la vecinal Villa del Parque

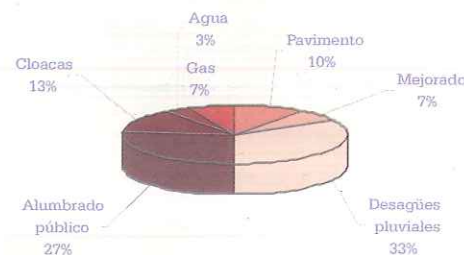


Gráfico 3.154: Servicios requeridos por la vecinal Villa del Parque



Norma también afirmó que de la forma en la que quedaron las viviendas y el barrio, el mismo no es apto para que los vecinos vuelvan a habitarlo. Aún así el 80% de los mismos ha vuelto a sus viviendas. Se cree que los vecinos que han perdido todo y no pudieron volver a sus viviendas deberían reubicarse en asentamientos provisorios y tener una posible reconstrucción de daños y subvención monetaria. No consideran la posibilidad de trasladar el barrio a otro lugar.

Cuando se les preguntó cuales fueron las instituciones que mas trabajaron en la emergencia, mencionaron solo a los voluntarios.

### 3.78. Vecinal Villa Las Flores (49)

#### 3.78.1. Ficha Territorial

**Ubicación:** Norte

**Límites:**

Norte: Larrea (v.s.)

Sur: Guanella (v.n.)

Este: Avda. Peñaloza (v.o.)

Oeste: Avda. Blas Parera (v.e.)

**Sede:** Azopardo 7380



Fuente: Fundación Centro en base a Municipalidad de Santa Fe.

#### 3.78.2. Detalles del encuentro realizado en Vecinal Villa Las Flores (27/1/2003)

La vecinal Villa las Flores se encuentra ubicada al centro norte de la ciudad, corresponde a los barrios las Flores I y las Flores II. El taller se realizó en la sede de la Asociación de Jubilados y Pensionados que se encuentra en el costado Norte del Complejo habitacional Las Flores II. La participación de los vecinos fue excelente y el debate permitió que los vecinos se expresen y opinen sobre cada uno de los problemas que se padecen a diario en el barrio.

#### 3.78.3. Nube de problemas detectados

Uno de los principales problema que se debatieron en el taller estuvo relacionado con la limpieza del barrio. Sobre el tema una vecina manifestó que "aproximadamente, 1.300 familias viven en la jurisdicción que corresponde a la vecinal Villa Las Flores, don-



de sólo se recoge la basura dos veces por semana. Esta realidad y la falta de desmalezamiento de zanjas, cunetas y terrenos baldíos hacen que el barrio tenga un aspecto desagradable. Se han hecho una serie de reclamos pero la municipalidad no ha respondido. Evidentemente nos encontramos totalmente abandonados. Da la sensación de que somos vecinos de segunda categoría"

La falta de iluminación del barrio fue considerado por los vecinos como un tema preocupante "¡La luz no existe!, -dijo una vecina con tono enérgico, para luego continuar- Si bien está el tendido de red, faltan muchos focos. También hemos reclamado a la municipalidad para que los cambie pero tampoco hemos obtenido respuestas"

Los vecinos también se preocuparon por la inseguridad que se vive en el barrio "Hemos denunciado que los delincuentes provienen de asentamientos ilegales radicados en el barrio San Martín, pegado a Las Flores, pero nadie, absolutamente nadie hace nada. La policía ni nos toma las denuncias. No sabemos que es lo que hay que hacer. También en este problemas nos sentimos totalmente solos" puntualizó un vecino preocupado por que había sido robado en dos oportunidades.

La vecinal cuenta con el trabajo de 52 beneficiarios de los planes sociales, pero no cuenta con herramientas que permitan trabajar en el mantenimiento del barrio, las pocas que hay son de los vecinos, por lo tanto, muchas de estas personas colaboran en el comedor comunitario y en la guardería de

la vecinal, y algunos son profesores en los talleres de folklore y de corte y confección

Por último los presentes se quejaron de la escasa participación de la gente en los asuntos que les conciernen al conjunto. "Si esto no cambia, seguramente nada cambiará" un interesante juego de palabras expresado por una joven.

### 3.78.4. Resultado de las encuestas realizadas durante la reunión

Las encuestas realizadas permitieron identificar una heterogeneidad importante en los niveles de ingresos de los consultados. Situación que también se repitió en materia de estudios alcanzados, ya que se detectó desde primario incompleto hasta universitario. El mayor porcentaje, por ocupación, correspondió a cuentapropistas (37,5%), seguido de empleados y jubilados (ambos con un 25%) y el restante 12,5% desocupados.

Consultados sobre las obras de infraestructura necesarias, en el primer lugar se ubicaron tanto pavimento como desagües con el 24%, seguido por mejorado con 19%. Siguen alumbrado público, cloacas y gas. En materia de servicios, los vecinos reclaman principalmente limpieza y seguridad, ambas con 28%, seguido por centros asistenciales con 10%. Consultados sobre cual de estos servicios es específicamente el más necesario, el 42,8% respondió pavimento, mientras que el 28,5% respondió seguridad.

Gráfico 3.155: Infraestructura requerida por la vecinal Las Flores

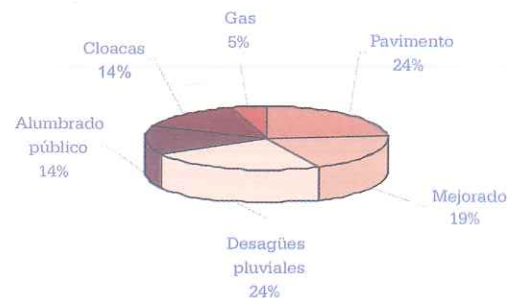


Gráfico 3.156: Servicios requeridos por la vecinal Las Flores



Fuente: Fundación Centro – Elaboración propia.

### 3.79. Vecinal Villa Setúbal (20)

#### 3.79.1. Ficha Territorial

**Ubicación:** Este

**Límites:**

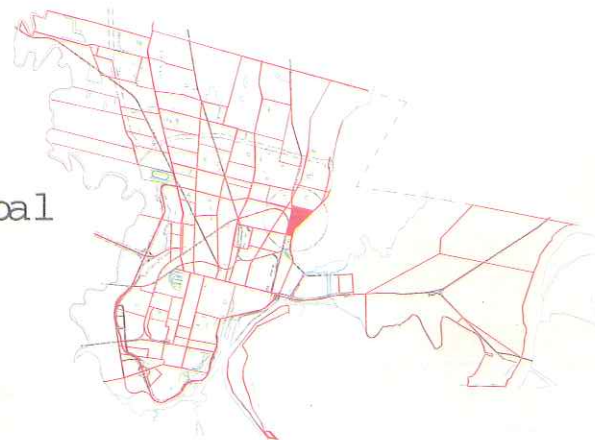
Norte: J.P. Lopez (v.s.)

Sur: Salvador del Carril (v.n.)

Este: Laguna Setubal.

Oeste: Vías FFCC. Belgrano (I.e.)

**Sede:** Antonio Godoy 6355



Fuente: Fundación Centro en base a Municipalidad de Santa Fe.

#### 3.79.2. Detalles del encuentro realizado en Vecinal Villa Setúbal (15/4/03)

La vecinal Villa Setubal se encuentra ubicada al este de la ciudad, corresponde a parte del barrio de Guadalupe. El taller se realizó en la sede de la Vecinal, situada en calle Antonia Godoy 6355. A la reunión no asistió un gran número de vecinos, pero el

debate que se generó en el desarrollo del taller fue muy importante no solo para que se conozcan en detalle cada uno de los problemas que tiene el barrio, sino también para reflejar la importancia que tiene la participación de los vecinos en este tipo de hechos.



### 3.79.3 Nube de problemas detectados

La comunidad de Villa Setúbal tiene un marcado problema de inseguridad. Un vecino lo detalló de la siguiente manera "los hechos se producen cuando los chicos se dirigen a la escuela o cuando las chicas son acosadas por personas que las siguen en autos. En ocasiones se ha llamado a la policía de la 5ta, de la cual dependemos, pero no hubo respuestas concretas. Se dan una vuelta una vez cada 15 días, o por lo general aparecen cuando hay un espectáculo o un acto en la UTN. Esta claro que no tenemos apoyo por parte de la policía y eso es muy grave porque quedamos expuestos a que los delincuentes hagan lo que quieran"

Los vecinos también plantearon que sobre Antonia Godoy hasta Ricardo Aldao están rotas varias bocas de tormenta, lo que constituye un peligro para los vehículos. También está hundido el pavimento en la esquina de Antonia Godoy y Ricardo Aldao. Un vecino explicó que "el problema es que está dañado un caño que va a la tubería maestra de la zona y el agua está socavando el asfalto".

También se quejaron por las calles cerradas o sin salidas por las vías del FFCC, "nos sentimos aislados. Es necesario por favor que se abran las calles para que la circulación sea

normal, por ejemplo, para que la policía ingrese rápidamente y no como hoy que sólo puede hacerlo por A. Casanello o por Salvador del Carril. Por favor al menos que la Municipalidad realice la apertura de R. Aldao hasta la Costanera"

### 3.79.4. Resultado de las encuestas realizadas durante la reunión

La baja cantidad de encuestas respondidas en Villa Setúbal no permite un ordenamiento de los resultados. Los principales reclamos de los vecinos en cuanto a infraestructura son por pavimento, alumbrado público y mejorado. En materia de servicios, se reclama mejor transporte, seguido por limpieza, seguridad, centros asistenciales y centros recreativo/culturales.

Entre las principales obras de infraestructura nominadas por los presentes como más necesarias, se destacan alumbrado publico con el 42%, desagües (30%), y pavimento (22%)

Los servicios más requeridos fueron la seguridad, control municipal y de plagas, los tres en partes iguales, y posteriormente el transporte.

Gráfico 3.157: Infraestructura requerida por la vecinal Villa Setúbal

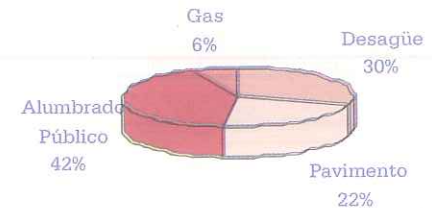
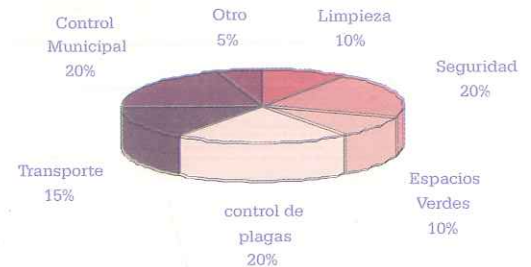


Gráfico 3.158: Servicios requeridos por la vecinal Villa Setúbal



Fuente: Fundación Centro – Elaboración propia.

### 3.80. Vecinal Vuelta del Paraguay (33)

#### 3.80.1. Ficha Territorial

**Ubicación:** Sur-este

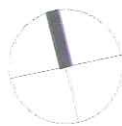
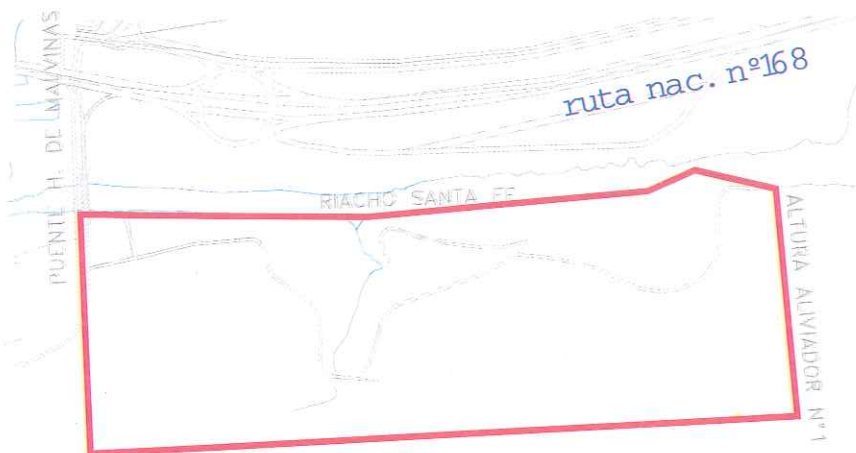
**Límites:**

Norte: Riacho Santa Fe

Sur: Bandos del Riacho Santa Fe

Este: Altura alivador No. 1 (Ruta Nacional No. 168)

Oeste: Puente Héroes de Malvinas



Fuente: Fundación Centro en base a Municipalidad de Santa Fe.

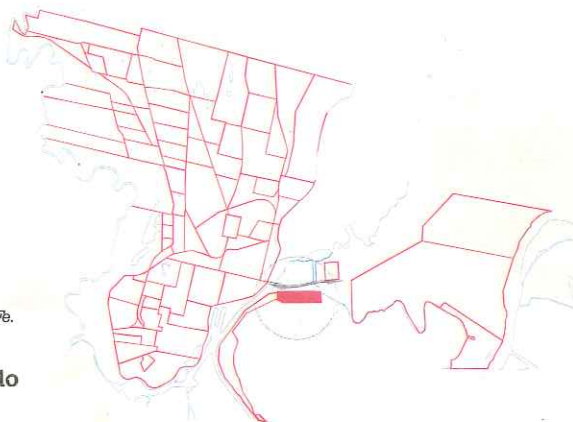
#### 3.80.2. Detalles del encuentro realizado en Vecinal Vuelta del Paraguay (24/1/2003)

La vecinal Vuelta del Paraguay se encuentra situada al este de la ciudad, corresponde al barrio que lleva el mismo nombre. El taller se realizó en la sede de la vecinal, ubicada en la arteria principal del pequeño barrio, y contó con los representantes de la Comisión Vecinal, miembros de diferentes ONG

del lugar y numerosos vecinos, quienes se mostraron interesados por el debate.

#### 3.80.3. Nube de problemas detectados

La atención de la salud es el mayor problema del barrio, "no tenemos un dispensa-





rio. Los médicos que asisten lo hacen de forma esporádica, los turnos son pocos y no tienen un lugar físico disponible para prestar servicios” comentó un integrante de la vecinal.

En este barrio los terrenos de los vecinos son propiedad de la Municipalidad lo que les acarrea problemas con la titularidad de los mismos “no sabemos en que situación estamos. En el municipio nadie nos da una respuesta concreta. Uno no sabe si se va a quedar o al otro día tiene que irse, queremos una solución definitiva” manifestó un vecino.

En cuestiones de mantenimiento y limpieza “la Municipalidad nunca corta los yuyos en los terrenos baldíos y en las calles. Por otro lado se llenan de basura que tira la gente, lo que produce que se junte todo tipo de alimañas y sea un foco infeccioso enorme” informó un miembro de uno de los clubes de la zona.

También solicitan los vecinos el arreglo de las calles, “cuando llueve se inundan las calles y quedamos aislados. Hace falta que la Municipalidad nivele definitivamente las calles para que no suceda siempre lo mismo. Es algo sencillo y que no demanda demasiado dinero” comentaba un vecinalista.

En esta zona la recolección de basura es precaria, “el servicio se realiza una vez a la semana y cuando llueve pueden pasar dos o más semanas sin que vengan. La mugre se junta y muchas veces da la sensación de que nos va a tapar” comentó molesto un vecino.

En materia de seguridad los vecinos cuestionan la eficiencia de los efectivos policiales con los que cuenta la comisaría que debe vigilar la zona “acá no pasan los patrulleros, los robos están aumentando y cada vez que se los llama no vienen y cuando vienen llegan demasiado tarde. Nos sentimos muy inseguros y con miedo” puntualizó una madre

### 3.80.4. Resultado de las encuestas realizadas durante la reunión

Entre los principales resultados de la encuesta, se destaca la baja edad promedio de los participantes de la reunión: el 55% tenía menos de 29 años. Además, sólo un 5% declaró ser desocupado, mientras que el 45% eran empleados y el 10% estudiantes. Ninguno de los presentes tenía un ingreso familiar superior a \$500, y el 65% tenía un ingreso inferior a \$150.

Los principales reclamos en materia de infraestructura eran por mejorado (26%), alumbrado (23%), pavimento y desagües (ambos con 17%). En cuanto a los servicios, se encontró un 29% de reclamos por centros asistenciales, seguido por limpieza (25%), y seguridad (13%). Consultados sobre cuál de estos servicios es individualmente el más necesario, se confirmó el reclamo por centros asistenciales, ya que el 70% de los participantes eligieron esta opción.

Gráfico 3.159: Infraestructura requerida por la vecinal Vuelta del Paraguay

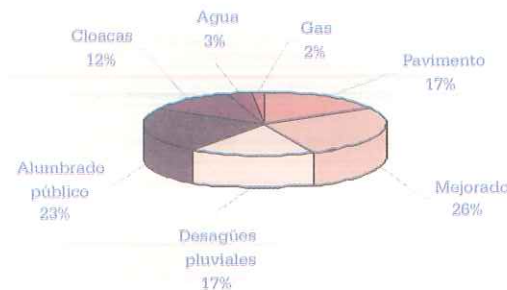
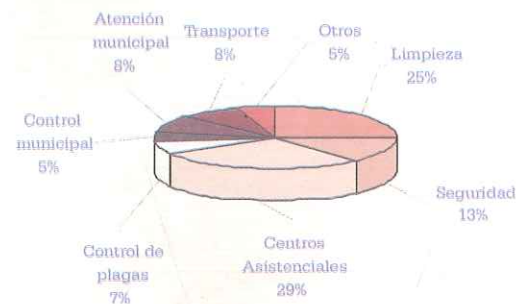


Gráfico 3.160: Servicios requeridos por la vecinal Vuelta del Paraguay



Fuente: Fundación Centro – Elaboración propia.





Los vecinos se quejaron por que hay falencias en la provisión de agua potable, en el arreglo de las calles y en la iluminación del barrio *"la municipalidad no cumple con su rol. No es posible que nunca de respuestas a las necesidades que padecemos en el barrio. Somos un barrio postergado"* sentenció una madre.

En materia de salud denunciaron que en el barrio tienen muchos chicos con bajo peso y algunos desnutridos. Sobre el accionar del dispensario una madre embarazada comentó que *"el dispensario ubicado en Teniente Loza hace un muy buen trabajo en materia de control y asistencia a los chicos. El único problema que existe tiene que ver con el horario de atención"*.

También hay problemas con el transporte público de pasajeros. Por el barrio circula

la línea 15, pero sólo entra hasta las 9 de la noche y comienza su recorrido a las 5 de la mañana.

Por último citaron que lamentablemente no hay espacios de recreación para chicos y grandes y que no se aprovechan edificios municipales casi abandonados, ni los terrenos del FF.CC.

#### 3.81.4. Resultado de las encuestas realizadas durante la reunión

Debido a la baja cantidad de respuestas sólo se enumeran los problemas señalados por la vecinal. Entre los principales problemas de infraestructura se cuentan mejorado, alumbrado, desagües y agua. En cuanto a servicios, se destaca la necesidad de seguridad, centros asistenciales, y transporte, además de control de plagas, atención municipal y centros recreativos/culturales.

Gráfico 3.161: Infraestructura requerida por la vecinal Yapeyú Oeste

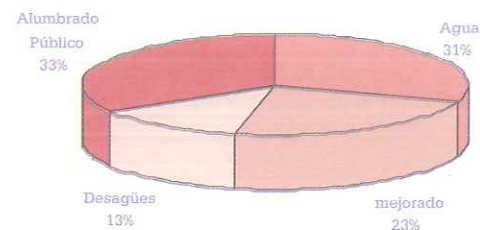
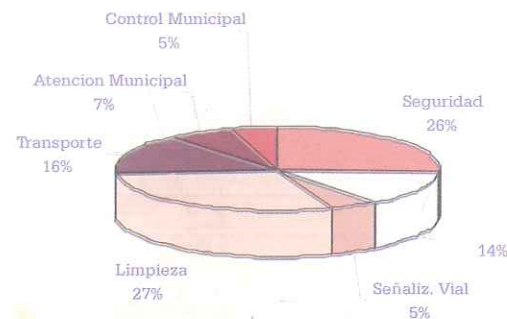


Gráfico 3.162: Servicios requeridos por la vecinal Yapeyú Oeste



Fuente: Fundación Centro – Elaboración propia.

**Vecinos de la ciudad de Santa Fe que  
aportaron ideas y/o propuestas a este  
trabajo:**

Abbate, Carlos Alberto  
 Acebedo, Laura  
 Acequin, M. cristina  
 Acevedo, Julia  
 Acha, José Luis  
 Acosta, Irma  
 Acosta, Stella Maris  
 Acosta, Vanina Ester  
 Acosta, Delia  
 Acosta, Diego  
 Acosta, Hilda  
 Acosta, Osvaldo  
 Acosta, Rosalia  
 Acosta, Sergio  
 Acuña, Maria  
 Acuña, Maria  
 Acuña, Ester Griselda  
 Acuña, Juan  
 Adolfo, Toledo  
 Adriana, Miño  
 Aeberhard, Marcela  
 Aguiar, Beatriz  
 Aguiar, Jorge  
 Aguiar, Ma Rosa  
 Aguiar, Miguel Angel  
 Aguiar, Alicia  
 Aguiar, Juan Carlos  
 Aguiar, Oscar  
 Aguiar, Isidora  
 Aguiar, Pedro  
 Aguilera, Nancy  
 Aguilera, Sergio  
 Aguirre Graciela  
 Aguirre, Andrea  
 Aguirre, Beatriz  
 Aguirre, Beatriz  
 Aguirre, David  
 Aguirre, Delia  
 Aguirre, Ema  
 Aguirre, Ernesto Ismael  
 Aguirre, Fabiana  
 Aguirre, Juan Carlos  
 Aguirre, Laura  
 Aguirre, Marisa  
 Aide Susana De Sánchez  
 Aimar, Liliana  
 Ainbinder, Claudia  
 Alabe, Delia  
 Alarcón, Estela  
 Alarcon, Luciano  
 Alarcon, Maria  
 Alarcon, Pamela  
 Alarcón, Silvia

Alarcón, Teresa  
 Alassio, Alfonso  
 Alassio, Florencia  
 Alastuey, Carlos  
 Albares, Norma  
 Albarracin Ana M.  
 Albarracin Beba  
 Albarracin, Silvia  
 Albelda, Griselda  
 Alberto Hugo Parpal  
 Alberto Jose Suarez  
 Alberto Peroni  
 Albierno, Luis  
 Alcaras, Claudia  
 Alcca, Graciela  
 Aldao, Juan Luis  
 Aldo Antonio Maggiolo  
 Ale Emir Adel  
 Alegre Elizabeth  
 Alegre, Mónica Beatriz  
 Alegre, Nelida  
 Alegre, Teresa  
 Alejandra Vertona  
 Alejandro Pizzico  
 Alem, Estela  
 ALEN, Carlos  
 Aler, Carlos  
 Alfaro, Estela Ramona  
 Alfonso, Rita  
 Alfonso, Stella Maris  
 Alfonso, Rosa  
 Alfredo Begmar  
 Algañaras, Ma. José  
 Alicia Tacca  
 Almada Carlos  
 Almada Marcelo  
 Almada Viviana  
 Almada, Jose Ismael  
 Almeida, Natividad  
 Almiran Marisa  
 Almiran Mirian  
 Almiron Ma. Del Carmen  
 Almiron, Carlos A.  
 Almiron, Hector  
 Almirón, Irma  
 Altamirano, Erica  
 Altamirano, Patricia  
 Altamirano, Susana  
 Altamirano, Griselda  
 Altamirano, Teresa  
 Alucer Erminio  
 Alvares, Verónica  
 Alvarez Yolanda

Alvarez, Alberto  
 Alvarez, Eduardo  
 Alvarez, Norma  
 Aivela Gisela  
 Aivelda, Alicia  
 Alvelda, Griselda  
 Amabila, Paulina  
 Amarilla Ignacio  
 Amarillo, Alejandra  
 Ana Maria Cavigiuri  
 Anaclerio, Jorgelina  
 Analia Babosa  
 Anatia, Ma Del Carmen  
 Andino Gloria  
 Andino, Edmundo  
 Andrey, Andres  
 Angel Cepeda  
 Angel Miran De Miranda  
 Angelica J. Villanueva  
 Antunez, Antonia  
 Aquino Pablo  
 Aquino, Mariela  
 Aranda, Miguel Angel  
 Araujo, Mercedes  
 Araya Gladys  
 Araya, Graciela  
 Araya, Verónica Andrea  
 Araya, Gladis  
 Arcandó, Marcelo  
 Arce Andrea  
 Arce, Ana Cristina  
 Arce, Mercedes  
 Arce, Miguel Alejandro  
 Arcini, Daniela  
 Arduguino, Patricia  
 Arduoso, Ma. Beatriz  
 Aredondo, Eva  
 Arenes Juan Carlos  
 Arévalo, Fabián  
 Arfuz, Aixa  
 Arge Olga  
 Arias, Daniel  
 Arias, Martin  
 Arizo Daniel  
 Armada, Marcelo  
 Armada, Mario  
 Armonia Radaza  
 Arnaldo Mario Comusi  
 Arolo, Juan Carlos  
 Araya, Rosalia  
 Aredondo Ramon Ceferino  
 Aredondo, Sunilda  
 Arreta Maria

Arrieta, Enrique  
 Arriola, Belquis  
 Arriola, Susana  
 Arsadun, Miguel  
 Arse, Manuel  
 Arse, Teresita  
 Arteaga, Osvaldo Mario  
 Arteagaveytia Edgardo  
 Asambuayo, Mario Daniel  
 Ascurra, Sergio  
 Assoni, Eve  
 Astubillo, Mercedes Otilia  
 Astudillo Antonia  
 Aurora Lopez De Holzer  
 Avalos Gladis Nelba  
 Avalos, Carlos  
 Avedardo Jose  
 Avero Jorge  
 Ayala Sandra  
 Ayala Bibiana  
 Ayala Carola  
 Ayala Ester  
 Ayala Laura  
 Ayala, Elizabet  
 Ayala, Mabel  
 Ayala, Maria José  
 Ayala, Walter  
 Azanbuya Rosa  
 Bacilio, Genobeba  
 Baes, Dolores  
 Baez Eugenia Agustina  
 Baez, Carlos Juan  
 Baez, Hugo Eugenio  
 Baldini, Carlos Marcelo  
 Bancheri, Delia Inés  
 Baner, Marta  
 Banes Maria C.  
 Barboza, José Luis  
 Barcala, Ma. Jose  
 Barraza, Guillerma  
 Barrientos, Maria Adela  
 Barrio, Estela  
 Barrios Abel  
 Barrios Mirian  
 Barrios, Belquis  
 Barrios, Elida  
 Barrios, Gabriel Anibal  
 Barrios, Juana  
 Barrios, Luis Mendoza  
 Barrios, Norma  
 Barruetaveña, Susana  
 Basante, Romina  
 Basante, Vanina Lorena

Baselli, Natalia  
 Basilio Labath  
 Basualdo Margarita  
 Basualdo, Juan  
 Bausa Julian  
 Bautista, Jose Luis  
 Bauza Analia  
 Bauza Andrea  
 Bauza Ma. Ester  
 Bearzot, Alicia  
 Bearzotti, Jose  
 Beatriz, Marine Gloria  
 Beca Sarita  
 Bedeti, Lidia  
 Behler, Cecilia  
 Belascuain, Daniel  
 Beller, Elba  
 Belquiz, Cristina Astudillo  
 Benigno, Alfonso  
 Benitez Abel  
 Benitez Analia  
 Benitez Andres  
 Benitez Gisela  
 Benitez Mirta  
 Benitez Nelida  
 Benitez, Abel  
 Benitez, Adriana  
 Benitez, Carmen  
 Benitez, David  
 Benitez, Elba  
 Benitez, Eutaquia  
 Benitez, Ismael  
 Benitez, Juan  
 Benitez, Lilia  
 Benitez, M. Cristina  
 Benitez, Mónica  
 Benitez, Susana  
 Benitez, Vanina  
 Benitez, Verónica  
 Benitez, Nelly  
 Bermudez, Jose  
 Berra, José  
 Bertinat, Sergio  
 Bertone, Hugo  
 Bertran, Alejandra  
 Bertrinetti, Venignia  
 Beserra, Nelida  
 Beti Fernandez  
 Bilche, Carina Elizabet  
 Birollo, Julio  
 Bitos, Dionisio  
 Blanca Roman  
 Blanche, Hugo

Blanco Ema  
 Blanco Marcelina Claudia  
 Blanco Oriando  
 Blanco, Alicia  
 Bausa Antonio  
 Blanco, Julia  
 Blanco, Julia  
 Blanco, Verónica  
 Blasi, Nelida  
 Blazer Marta  
 Blazon, Verónica  
 Boero, Horacio  
 Boezi, Enso  
 Bogado Silvia  
 Bogado Steia  
 Boggio, Victoria  
 Bogliolo, José  
 Bognia, Rosa  
 Boico, Susana  
 Boloqui Carina  
 Bonneau, José Eduardo  
 Borda Isabel Maria  
 Borda Pamela  
 Borda Silvana  
 Borsokki Oscar  
 Borsotti Juan Carlos  
 Borzone, Rodolfo  
 Benitez, Rodolfo  
 Boschettuo, Manseñal  
 Bosio, Juan Jose  
 Bosio, Luis  
 Bosto, Franco Germán  
 Bournessent Nilda  
 Boyeras, Susana  
 Braca Elena  
 Bravo, Rosa Guadalupe  
 Brest, Andrea  
 Brienza, Emilia Marta  
 Bringas, Virginia  
 Brocal, Jorge  
 Bronejad, Ma. Rosa  
 Brossio, Rubén Oscar  
 Brugnara, Silvia  
 Brunazzo, Alfredo Hector  
 Bruno, Andrea Celeste  
 Bruno, Gladis Beatriz  
 Bruno, Virginia  
 Bruzzeni, Matias  
 Buchara, Ma. Cristina López De  
 Bufo, Leonel  
 Bufo, Nelly Monina De  
 Bufanti, Rosa  
 Buffa, Adriana



Buga Amalia	Carabajal, Marta Graciela	Cerruda Gladys	Correa, Zunilda	Defilipis Andrea	Duarte, Ezequiel
Buggi, Juan Carlos	Carabajalroberto	Cesma, Belqui	Corriente, Beatriz	Degrade, Raúl	Duarte, José
Bugnon, Celia	Caraballo Claudia	Cesma, Sonia	Corruco, Maria	Dejon, Julia	Duarte, Mónica Liliana
Bulacio, Marcela	Carballo Lorena	Cespede Rosa	Cortez, Juan	Dejon, Rubencindo	Duran M. Teresa
Bulacio, Juan Carlos	Carballo, Claudio	Cettour, José	Cortez, Petrona	Del Conte, Jorge	Duran, Dora
Bullón Carlos	Cardenas, Jorge	Ceven Dejesus Acosta	Cosado, Héctor Omar	Del Pino, Antonio	Duran, Maria Teresa
Burgaron, Valeria	Cardilari Claudia	Ceveric, Gladis	Cosantino, Ma. Laura	Delcalzo, Nancy	Durussel, Aldo Daniel
Burgues, Cristian	Cardoso, Martina	Chaile, Julio	Cosentino Analia	Delfin, Jorge	Dutruel, Orlando Horacio
Burlli, Graciela	Cardozo, Liliana	Chamorra, Ma. Eugenia	Cosentino Marcelo	Delgadía, Ingeniero Carlos	Echavarría, Evangelina
Bussení, Nazareno	Cardozo, Virginia Isabel	Chamoula Gabriela	Cosentino Patricia	Delgadino Carlos	Echavarría, Ma. Isabel
Bussi, Cristian	Carducci, Marcelo	Chaparro, M. Olga	Coserer Aide	Delgado Lidia	Echeverría, José
Bussoloro, Olga Maria	Carmen Escalada	Chasarrete, Ma. Cristina	Costamaña, Susana	Delgado Roxana	Eduado Maero
Bustamante, Alicia	Carmen Mareco	Chavama, Dionisia	Costañede Marisa	Delgado, Héctor J.	Eduardo David Pared
Busto Mariela	Carnero Mario Alberto	Chaves Veronica	Crespi, Miguel A	Delia Del Carmen	Eduardo Gomez
Busto Sandra	Carnero, Herman	Chavez, Evivina	Crespi, Valeria	Delia Miranda	Elguier, Hugo
Bustos, Mariela	Carnevali, Araceli	Chavez, Pedro	Crespo Oscar Alberto	Deltoso, Juan Carlos	Elbio Fabaro
Buzarte Lorena	Carnevali, Nicasio	Chavez, Susana	Crippa, Carlos A	Denepoli, Claudia	Elisa Ponce
Buzarte Romina	Carnevali, Marta	Chena Maria Alejandra	Cristaldo J. Ricardo	Deré Esteban	Elsa Alegre
Caballero, Victoria	Carolina Peralta	Chialich, Alicia	Cristian Leiva	Derisso, Carmen	Elsa Dolitessi
Caballeros, Daniel	Carranza, Juana	Christe, Carlos Alberto	Cristina Beltrame	Deron Ma. Magdalena	Elva Olivera
Cabello, Carolina	Carreras Domingo	Churrarin Manuel	Cristina Desualdo	Dervi, Gerardo Walter	Elvira Andre De Marque
Cabello, Luisa	Carugh, Ma. José	Ciche, Néliida	Cristina Usedo	Desanti Cristina	Emehan, Daniel
Cabello, Ramón Horacio	Casco, Maria	Citta, Julio	Crucero, Melina Cecilia	Detter, Oscar	Emilio Nicolas Lazaro
Cabral, Facundo	Casco, Ramón	Claudio Fabian Stralla	Crucero, Vicente	Deud Antonio	Enrique Javier
Cabral, Jose	Caselli, Marcelo	Colman, Luis	Cuayatti, Daniel	Di Giacomo, Domingo	Ensina, Julia
Cabral, Olga	Caselli, Pedro	Colnaghi Luciana	Cubre, Nilda	Di Giorgio, Nicolás	Epifani, Olga
Cabrera Marcela	Caseres Carmen	Colnaghi Mario	Cudini, Alida	Dias Veronica	Eschen, Teresa
Cabrera Raul	Cáseres, Norma	Colnaghi Nora	Cuenzo, Nelida Irma	Diaz Riqueta	Eschu, Raúl Rubén
Cabrera, Elva	Caseros, Olga	Colnaghi, Nora	Cuesta, Eduardo	Diaz Francisco	Escobar Lidia
Cabrera, Juan	Castelao, Beatriz	Colnaqui, Alvina	Cufre, Nilda	Diaz Olga	Escobar, Erica
Caceres, Adelaida	Castellano, Alfredo	Colnaqui, Lusian	Cupelin, Elvio	Diaz Virgilio	Escobar, Isabel
Cáceres, Diego	Castellano, Mercedes	Comus, Mario	Cutchet, Ma. Susana	Díaz, Audina	Escobar, José
Cáceres, Horacio	Castellano, Roxana	Comuzzi, Susana Giugni De	Czajezutr, Miriam Paulina	Diaz, Claudia	Escobar, Ramon
Caceres, Maria Ramona	Castellano, Silvia	Conceccion Garcia	Dalia Eva	Diaz, Eduardo	Escobar, Guillermo
Cáceres, Maria Rosa	Castillo Bibiana	Conceccion Lorefici	Dalia Vareria	Diaz, Estanislao Mariano	Escobar, Ramon
Cadente, Beatriz	Castillo Carla	Consiglio Mirta	Dalla Fontana, Miguel Angel	Diaz, Luis	Espagneoli, Teresa
Caferata 6030	Castillo J. Carlos	Constantino Marcaponi	Damato, Leonardo	Diaz, Mónica	Espindola, Juana
Cagliero Hugo	Castillo, Bibiana	Consuelo, Decid	Damelio Félix	Diaz, Natalia Carolina	Espindola, Roberto Carlos
Caistaño, Norma	Castillo, Diana	Conti, Ana	Damelio, Angel	Díaz, Olga	Espinosa Olga
Calan Héctor	Castillo, Elisa	Contreras, Silvia	Daniel Margana	Diaz, Rogelio Luz	Espinosa, Angel
Calderon M Susana	Castillo, Jose Alfredo	Coongi, Nora	Daniel Ramirez	Diaz, Rosa	Espinosa, Diana
Calfat, Mitre	Castillo, Natalia	Coraza Ruben	Dannenberdg Ulrich	Diaz, Maria Luisa De	Espinosa, Noemi
Caligaris Dario	Castillo, Norma	Corazza Mirta	Dapelo Eduardo	Diego Buglioli	Espinosa, Horacio
Calligaro, Guillermo	Castillos Nestor	Corazza Mirta	Darhaud Héctor	Difiori, Sergio	Esquivel, Maria Luisa
Camanza Luis	Castro Lucia	Corbalan, Ramona	Daunia, Raul Alfredo	Dipascuale, Néliida	Esquivel, Raquel
Camargo Guillermo	Catalan, Sebastian A.	Corbalan, Romualdo	De Alarcon, Nora	Doldan, Luis César	Estamati Ana Maria
Camargo, Claudia	Catalano, Salvador	Corbera, Marta	De Angos Suarez, Gladis M.	Doldan, Shelda	Estati, Ana Maria
Camargo, Felipa	Catalina Gonzales	Corbetta, Blanca	De Brito, Oscar	Domingorena, Elisa	Esteban Silva
Camargo, Griselda G.	Cavallo, Blanca	Córdoba, Mónica	De Caillet, Federico	Dominguez Claudia	Ester Troncoso
Camo Modesto	Ceballos, Carlos	Cordoba, Walter	De Comus, Raquel	Dominguez Ruben	Éva Alicia Villalba
Candioti, Susana	Cecilia Cepeda	Coria, Catalina	De Hierre, Lidia	Dominguez, Graciela	Fabro, Maria Luisa
Canepa, Blanca	Cejas Pablo	Coria, Elvira	De La Peña, Lilia Canal De	Dominguez, Graciela	Falcon, Lorena
Caniaga, Silvia	Cejas, Andres	Coronel Vanina	De Luca, Oscar	Dona Alicia Mabel	Falvo, Guillermo
Cano, Carlos	Celestino Hilbe	Coronel, Aldo	De Luce, Victor	Dona Clotilde	Familia De Monte
Cano, Liliana	Cena Adriana	Coronel, Alicia María	De Marchi, Mauricio	Donna, Clotilde	Farer, Liliana
Canseani Claudio	Cena Mariela	Coronel, M. Angel	De Misicielo, Guadalupe	Donna, Walter	Farias Armando
Canton, Julio	Cenci, Patricia	Coronel, Ramón	De Ortiz, Adelina De Zárate	Dora Angeline	Farias, Fernando
Capodono, Raúl	Cepeda Silvia	Coronel, Ramón	De Santis Olga	Dorkie, Ma. Rosa	Farias, Néliida
Capri, Silvia	Cerda Raul	Coronel, Virginia	De Viña, Ilda	Dova, Marcelo	Farias, Griselda
Carabajal, Marta	Ceresiotio, Osvaldo	Corralán, Maria Luisa	Debora Del Sastre	Dr. Brunaso, Alcides	Farias, Juan Domingo

Farias, Maria  
Farre Raul  
Fedul, Jorge  
Felia Gomez  
Feliz Alberto Gomez  
Fernandez Ilda  
Fernandez Jacinto  
Fernandez Karina  
Fernández Laura  
Fernandez, Anibal Ramón  
Fernandez, Belqui  
Fernandez, Elda Mónica  
Fernandez, Elian  
Fernandez, Gustavo  
Fernandez, Hector  
Fernandez, Hugo  
Fernandez, Juana  
Fernandez, Marcelo  
Fernandez, Mario Humberto  
Fernandez, Natalio  
Fernandez, Olga  
Fernandez, Paola  
Fernandez, Raúl Surita  
Fernandez, Rita  
Fernández, Sandra  
Fernandez, Monica  
Fernando Vagas  
Ferrari, Avelino Clodomiro  
Ferreira, Gladys Noemí  
Ferreira, Mariela  
Ferreya Norma M.  
Ferreya, Gladis Noemi  
Ferreya, M. De Los Angeles  
Ferreya, Ma Rosa  
Ferreya, Rosa  
Ferreya, Rosa Beatriz  
Ferreya, Susana  
Ferreira, Julio  
Figueroa Carmelo  
Figueroa, Rosa  
Filipi, Alvino  
Filipi, Norma  
Fiore, Alfredo  
Fioretti, Graciela  
Fiorelli Silvestre  
Flores Jose Antonio  
Flores Nelida  
Flores, Claudio  
Flores, Daniel  
Flores, Gladis  
Flores, Miriam  
Flores, Nilda  
Flores, Norma  
Forgioni, Yolanda  
Forni, Alejandro  
Francisco Moyano  
Franco A. Salvador  
Franco M. Rosa  
Franco Maria  
Franco, Angelica Beatriz

Franco, Francisco  
Franco, Miriam  
Freyre, Lisandro  
Frutos Lorena  
Frutos, Exequiel  
Frutos, Guadalupe Alicia  
Gabriela Belgradi  
Gabutti, Oscar  
Gaeti, Viviana  
Gagliesi, Víctor Hugo  
Gaitan Alfredo  
Gaitan Claudia Guadalupe  
Gaitan, Gustavo  
Gaitan, Susana  
Gaitano, Andrea  
Gaitano, Andrea  
Gaitano, Trinidad  
Galarza, Ma. Del Carmen  
Galarza, Mercedes Graciela  
Galarza, Norma  
Galbán, Yanina  
Galeano, Cecilia Claudia  
Galeano, Luisa Marcela  
Galeano, María Elba  
Galeano, Ramón  
Galeano, Teresita  
Galerno Raul  
Galici, Elive  
Gallardini, J. José  
Gallo Oscar  
Gallo, María Eugenia  
Gallo, María Soledad  
Galvan Mirta  
Gamara, Sandra  
Gambina, María  
Gamboia, Zulema Elida  
Ganuza, Josefina  
Ganzar, Griselda  
Garbarino, Angela  
Garcia Angel  
García Mirtha María Luisa  
García Rodolfo  
Garcia, Georgina  
Garcia, Luciana  
Garcia, Ma. Del Carmen  
Garcia, Manuel  
Garcia, María  
Garcia, Marta  
Garcia, Norma  
Garcia, Rogelio  
Garnica Adriana  
Garnica, María  
Garnica, Silvana  
Garzón, Marcela  
Gasman Jose  
Gaspar Subillaga  
Gastelo, Mario Raul  
Gatti, Elide  
Gatti, Leonardo  
Gatto, Patricia Anabel

Gaudeicio, Langhi  
Gauma Orlando Agustin  
Gauna, Edocia  
Gauna, Ramón  
Gauto, Sergio Luis  
Gavazzi Nilda  
Gaviraghi M. cristina  
Gazzo, Ma. Alejandra  
Genaro, Zinicola  
Genesis, Miguel  
Gentile, Fernando  
Gerosa Sirley  
Gervasoni, Víctor Hugo  
Gigante, Graciela  
Gigante, Silvia  
Gigena, Valeria  
Gigli Jose  
Gigliotti Jose  
Gigliotti, Lilia  
Gimena Vega  
Gimenez, Carmen  
Gimenez, Pedro  
Gimenez, Daniel  
Gindra, Julia  
Giota Gabriela  
Giovaldi, Marta  
Giraldi, Victoria  
Giura, Horacio  
Giura, Sebastián  
Giusti, Hector Ives  
Gladis Conde  
Godoy, Alcides  
Godoy, Angelica Noemi  
Godoy, Clarita  
Godoy, Elisa Beatriz  
Godoy, Fabiana  
Godoy, Juan  
Godoy, Lucio  
Godoy, Luis  
Godoy, Marta  
Godoy, Nilda  
Godoy, Norma Beatriz  
Godoy, Susana  
Goitia Roberto  
Gomez Amador Antonio  
Gómez Orlando Jose  
Gómez Ruben Edgardo  
Gomez Teresa  
Gomez Victor  
Gómez, Alejandro  
Gómez, Daniel Omar  
Gomez, Demetrio  
Gomez, Feliz  
Gómez, Graciela  
Gómez, José Feliz  
Gomez, Laura  
Gómez, Laura  
Gómez, Lidia  
Gómez, Luis  
Gómez, Luz

Gómez, Olga  
Gomez, Orlando  
Gomez, Oscar  
Gomez, Sara  
Gomez, Virgilia  
Gomez, Marta  
Gon, Rodolfo  
Gongorra, Juan  
Gonzales Andrea  
Gonzales Martin  
Gonzales Raul Carlos  
Gonzales Raul Ernesto  
Gonzales, Adela  
Gonzales, Angel Daniel  
Gonzales, Beatriz  
Gonzales, Edgardo  
Gonzales, Gabriel  
Gonzales, Gladis  
Gonzales, Ilda Miriam  
Gonzales, Josefina  
Gonzales, Juan Carlos  
Gonzales, Lidia Leonor  
Gonzales, Lucas  
Gonzales, Mabel  
Gonzales, Manuel Roberto  
Gonzales, Marcelo  
Gonzales, Maria  
Gonzales, Mario F  
Gonzales, Marta  
Gonzales, Norma  
Gonzales, Oscar  
Gonzales, Ricardo  
Gonzales, Santa  
Gonzales, Sergio  
Gonzales, Susana  
Gonzales, Maximiliano  
Gonzalez Jose Felix  
Gonzalez, Carina  
Gordo, Ana  
Gorguerino, Cecilia  
Gorgues, Susana  
Gorosito Natalia  
Gorosito, Alicia  
Gorria Ricardo  
Gotte, Ignacio  
Gozzarelli, Graciela  
Graciela G Romero  
Granado Rosa  
Greco, Hector  
Gregorio Carrero  
Gregorio Sanchez  
Grenat, Ana Maria  
Grillo, Ricardo  
Griseti, Nestor  
Grosso, Alfonso  
Grosso, Luis  
Guerrero, Walter  
Guevara, Anibal Daniel  
Guido Torres  
Guillen, Mirta

Gutierrez, Eugenio  
Gutierrez, Ma. Eva  
Gutierrez, Silvia  
Hadad, Jorge Luis  
Hector May  
Hector Mieres  
Hector Olmos  
Henny, Ana  
Herber, Juana  
Heredia, Roque Oscar  
Heredia, Roque Oscar  
Heredia, Hector  
Hereñu, Ma. Beatriz  
Herme, Celia De Quevedo  
Hernandez Sergio Mario  
Hernandez, Betina  
Hernandez, Gabriela  
Hernandez, Cicela  
Herrera Gladis  
Huerta Silvia  
Hugo Benitez  
Huinca, Noelia  
Ibañez Carina  
Ibañez, Rosa  
Ibarra Jose Maria  
Ibarra Sergio  
Ibarst, Nidia  
Iden, Carlos  
Ilda Brewel  
Imhoff, Telma  
Inigatti, Juan  
Inocencia Oliva  
Inuingerber, Oscar  
Iniguez, Alicia  
Iniguez, Francisco  
Irma Gladis Oriela  
Irrasabal, Angela  
Isarrualde Nancy  
Isticandi, Ma. Alejandra  
Istillarte, Rubén  
Iturraspe, Lucila  
Ivañez, Adriana  
Izurieta, Pablo  
J. Carlos Cabral  
J. Carlos Gaitan  
Jaime Elba  
Jasinto Fernandez  
Jatón, Sergio  
Javier David  
Javier Kusznierz  
Jeleuta, Maria  
Jimenez, Jéssica  
Jimenez, Natalia  
Jorge Baez  
Jorge Diaz  
Jorge Oscar Favarin  
Jose Luis Mendoza  
Jose Maria Sanchez  
Jose Martinez  
Juan Carlos Corvalan

Juan Sanse  
Juana Lastra  
Juany, Angela  
Juany, Anibal  
Juarez, Juan José  
Julia Aguilar  
Julia Duarte  
Julia Duve  
Julio Cesar Larrea  
Juncos, Edmundo  
Juncos, Martin  
Juncos, Romina  
Juncos, Sergio  
Kellenberger, Lilliana  
Keller Miriam  
Kesseler Victor  
Kesseler, Gomez Maria De  
Kesseler, Juan  
Kjener Dina  
Kominck, Emilia  
Kramel, Humberto  
Kwzsnierz Alfredo Ricardo  
La Banca, Catalina  
La Rosa, Ma. Noemí  
Lamagre, Lorenzo  
Lanche, Angela  
Lanteri, Zumilda C. De  
Lanza, Diego  
Laracca, Felipe  
Lares, Gumersindo  
Laura Ortiz  
Laurenti Marcela  
Lazaró, Blanca  
Ledesma, Lidia  
Ledesma, Roberto  
Ledesma, Zulma  
Ledesma Mercedes  
Lege, Marcelo  
Leguiza Rosana  
Leguizamón Ana  
Leguizamón, Ana  
Leguizamón, Beatriz  
Leguizamón, Elvira  
Leguizamón, Francisco  
Leguizamón, Héctor Alfredo  
Leguizamón, Juan  
Leguizamón, Marcela  
Leguizamón, Mercedes  
Leguizamón, Roberto  
Leguizamón, Roberto  
Leguizamón, Roberto  
Leito, Ana Mariela  
Leiva Hector  
Lemos, Miguel  
Lemos, Roque  
Lencina Mabel  
Lencina, Marisol  
Leonidas, Martín  
Lescano, Alicia De  
Lescano, Femín



Lescano, Marta  
Leucha Norma  
Lidia Adelina Basan  
Lidia Sensano  
Liliana Beatriz Cabrera  
Liliana Scafahi  
Linares Y Carlos  
Linares, Paticcia  
Liverio Lemos  
Llouterio, Marta Jacinta  
Locadita, Daniel  
Lopesbarro, Mercedes  
Lopez Hector  
Lopez Ma. Del Carmen  
Lopez Maria  
Lopez Maria Del Carmen  
Lopez Paola  
Lopez Rafael  
López Vilma  
López, Alejandro  
López, Andrea Fabiana  
Lopez, Debora S.  
López, Elsa Beatriz  
Lopez, Guillermo  
López, Gustavo Sebastián  
López, Hugo  
López, Ismael Dante  
Lopez, Ma. Del Carmen  
Lopez, Maria  
Lopez, Mirta  
López, Mirta Susana  
López, Ramón Angel  
Lopez, Rosa  
López, Rosa  
López, Rosa  
López, Rubén  
López, Stella  
López, Vicenta Punilla De  
Lopez, Viviana  
López, Zunilda  
Lordi, Carlos  
Lordi, Eduardo  
Loréfce, Viviana  
Lorena Franco  
Lorna Lopez  
Loza, Alfredo  
Loza, Beatriz  
Lozano, Néilda  
Loziza, Anaíza  
Lucan, Rosa  
Lucero, Julio  
Lucero, Maria De Los Angeles  
Lugo, Bilma  
Lugo, Marcelino  
Lugo, Paola  
Lugo, Pedro  
Luis Carlos Aquino  
Luis Carrera  
Luis Rojas  
Luis Villalba  
Luisa Josefina Croto

Luisa Vustin  
Luna Fernando  
Luna Rita  
Luna, Elba Rosa  
Luna, Vilma De  
Luque M. Cristina  
Luque, Dora  
Luque, María Teresa  
Luque, Marta  
Luque, Verónica  
Luques, Rodrigo Sebastián  
Lurachi Guillermo  
M.ana Villan  
M. elena Gomez  
M. elena Vargas  
M. milagro Santa Maria  
Machado, Roxana  
Machuca, J. Enrique  
Macinski, Ma. Rosa  
Mafei, Francisco  
Magallanes, Silvia  
Magan, Elsa  
Magni, Matilde  
Mahylny, Maria Sonia  
Maidana, Alejandra  
Maidana, Jose C.  
Maidana, Elena  
Maidana, Maria  
Maidana, Rubén  
Maier, Gioconda  
Maldonado, Jorge  
Maldonado, Ma. Rosa  
Maldonado, Rocio  
Mamarda, G. De Gómez  
Mangelo, Susana  
Maniante, Guadalupe  
Manocco, Graciela  
Mansilla, Gustavo  
Mansilla, Luis  
Mansilla, Teresa  
Mansilla, Malena  
Manuel Mamari  
Manzon Julio  
Maquín, Romina  
Marani, Luis  
Marcelo Dova  
Marcelo Fabian Parpal  
Marcelo Grazzolo  
Margarita Vera  
Margaritini, Mario  
Maria Cecilia Anua  
Maria Josefina Nañe  
Maria Luisa Bonet  
Maria Yolanda Vera  
Mariela Cansellieni  
Mariela Carolina Benitez  
Marin Carlos  
Marin Raul Alberto  
Marina Luna  
Mario Serro

Marol, Soraya  
Marquez, Eulogia  
Marta Carabajal  
Marta Diaz  
Marta Estrina  
Marta Noemi Buasi  
Marta Olivera  
Marta Zunilda  
Martin Norberto  
Martinez Antonio  
Martinez Carina  
Martinez Carla  
Martinez Giorgina  
Martinez Jose Luis  
Martinez M. Isábel  
Martinez Manuel  
Martinez Noemi  
Martinez Susana Beatriz  
Martinez, Alicia  
Martinez, Andrea  
Martinez, Andrea  
Martinez, Clotilde  
Martinez, Danilo  
Martinez, Delia  
Martinez, Isabel  
Martinez, Jose C.  
Martinez, Ma. Gabriela  
Martinez, Mario  
Martinez, Marta  
Martinez, Marta  
Martinez, Noemi Yolanda  
Martinez, Rolando  
Martinez, Verónica  
Martinez, Victor  
Martinez, Victor Hugo  
Martinez, Victor Hugo  
Martinez, Viviana  
Martini, Alberto  
Martos Josefa  
Masafia, Marcelo  
Masafa, Miguel  
Maser Eduardo  
Massafia, Miguel  
Maui, Stela Maris  
Mauri Y Carlos  
Mauri, Mariana  
May, Ilda  
Mazana Beatriz  
Mazola, Nancy  
Mazzarello, Norberto  
Meaguo Francisco  
Medel Hector Sebastian  
Medina Carlos Alfredo  
Medina, Cristian  
Medina, Cristian Daniel  
Medina, Juan. Carlos David  
Medina, Roberto Hector  
Medina, Carla  
Medinas, Carlos Antonio  
Medrano Ramon Alberto

Medrano, Paulo  
Meinet, Carina  
Melina Juana  
Mena, Natalia  
Mendel, Elena  
Mendez, Fabiana  
Mendez, Oscar  
Mendez, Rufino Oscar  
Mendez, Silvia  
Mendez, Nancy  
Mendieta Noelia  
Mendieta, Cristina  
Mendoza, Blanca  
Mendoza, Dora  
Mendoza, Estela  
Mendoza, Juan  
Mendoza, Juana  
Mendoza, Juana Angélica  
Mendoza, Julia  
Mendoza, Manuel  
Mendoza, Melisa  
Mendoza, Nelida  
Mendoza, Nemesio  
Mendoza, Oscar  
Mendoza, Ramón  
Mendoza, Ramona  
Mendoza, Roberto Antonio  
Menegueti, Rubén Daniel  
Menna, Ma. Eva  
Mercado, Aurora  
Mercado, Nora  
Merlo Petrona  
Merlo, Carina  
Merrat, Mario  
Mesa, Edelmir  
Mesa, Marcelo  
Metzer, Walter  
Meza, Pablo  
Miami, Luis  
Miano, Miguel  
Miano, Susana  
Michetti, Melisa  
Michily, Oreste  
Mieres, Alberto Bacili  
Miguelspindola  
Milessi, Daniela  
Milmer, Nidia  
Milo, Liliana  
Mines, Patricia  
Miño, Cerafin  
Miño, Eugenia  
Miño, Laura  
Miño, Carina  
Miño, Gabriela  
Miño, Enrique  
Miranda Ana  
Miranda Carlos  
Miranda Yanina  
Miranda, Ana  
Miranda, Delia

Miranda, Elsa  
Miranda, Rosa Ana  
Miranda, Yanina  
Miranda, Carina  
Mirta Almiron  
Misere Nelida Beatriz  
Modenesi, Ana  
Modesti, Graciela  
Modina, Gabriela  
Modina, Ma Del Carmen  
Molliaz Gabriela  
Molina Mirta  
Molina, Cándido  
Molina, Isabel  
Molina, Odilia  
Moncovequillo, Rosina  
Moneguetti, Fernando  
Mongini, Roberto  
Monica Spatigoy  
Monjes, Eduardo  
Monjes, Gustavo  
Monjes, Nicolás  
Montenegro, Jorge  
Montenegro, Juan  
Montenegro, Margarita  
Monzon Mario  
Monzon, Aldana  
Monzon, Corina  
Monzón, Emilse  
Monzón, Martín  
Monzón, Rubén Orlando  
Morales Celia  
Morales, Mabel  
Morales, Sergio  
Morales, Sergio  
Morales, Verónica  
Moratiell, Olga  
Moreira, Elvira  
Moreno, Nydia  
Moreno, Ricardo  
Moreyra, Ester  
Moreyra, Laura Beatriz  
Moreyra, Mercedes  
Morinigo, Rosa  
Moro Marcelo  
Morro, Marcelo  
Mosqueira, Walter  
Moyano Petrona  
Moyano, Mercedes R  
Mullmann, Aida De  
Murillas, Nestor  
Muro, Carmen  
Muro, Lidia  
Murva, Pedro  
Musuruana Dora  
Nakoy Mirta De Garcia  
Narvaez, Ramón  
Natalia Ambrosio  
Natalia Gorosito  
Nestor Rossi

Niella Mafalda Aurelia  
Nieves, Nelida  
Nigra, Carlos Antonio  
Nilzawa, Ricardo  
Nilda M. Laur  
Niquitenco, Sonia  
Nitoli, José  
Noemi Precia  
Noguera, Clorinda  
Noriega Juan  
Norma Arcini De Coria  
Norma Rudi  
Normo, Marcelo  
Nuñez, Angel Ramón  
Nuñez, Filomena  
Nuñez, Gloria Magallanes De  
Nuñez, Lucía  
Nuñez, Miriam  
Nuñez, Norma  
Nuñez, Ortiz Antonio  
Nuñez, Ramón Brzulio  
Nuñez, Ricardo  
Nuñez, Sandra  
Oberto, Santiago  
Obregón, Héctor  
Ocampo, Laura Lidia  
Ocampo, Lucia  
Ocofer, Miriam  
Ojeda, Alberto  
Ojeda, Maria  
Ojeda, Maria Ines  
Ojeda, Norma  
Ojeda, Rita María  
Ojeda, Etlvina  
Olga Beatriz Meza  
Olga Gomez  
Olga Roussy  
Oliva Inocenci  
Olivare, Ma. dolores  
Olivares, Ma. Alejandra  
Olivera Carlota  
Olivera Hugo Ricardo  
Olivera, Lilia De Savino  
Olsen, Silvia  
Omar Mendieta  
Omor Gorosito  
Onego, Elsa  
Onate, Esteban Javier  
Onate, Lorena  
Ordoñez Susana  
Ordoñez, Ramona.s  
Orduñas, Juana  
Orellana J.luis  
Orellana, Susana  
Orellano Adrian  
Orellano, Elvio  
Orión, Alfredo  
Ormaechea, Raúl  
Oroño, Angela Feliza  
Oroño, Elsa Angélica

Oroño, Eustaquio  
Oroño, Nelida Alicia  
Oroño, Nilda  
Orsusa, Gisela  
Ortega, Elida  
Ortega, Lucia  
Ortega, Ana Maria  
Ortiz Aurelia  
Ortiz Carmen  
Ortiz Lidia  
Ortiz, Cristina  
Ortiz, Eduardo Anibal  
Ortiz, Gladis Rosa  
Ortiz, Griselda  
Ortiz, Marisel  
Ortiz, Raúl  
Ortiz, Rosa Gladis  
Oscar Alberto Insaurraldo  
Oscar Olmos  
Osuna Cristina  
Ovando, Isabel  
Oveda, Angel  
Oviedo, Daniel Armando  
Oviedo, Hugo  
Oviedo, Ma. Antonia  
Oviedo, Stella Maris  
Ozan, Maria Cristina  
Ozuna, Ana  
Pablo Garoy  
Pacheco, Carlos  
Pachoud Y Carlos  
Padia, Alejandro  
Padroni, Mario  
Paez, Adriana  
Paez, Viviana  
Pagnucco, Sergio  
Palacios Alejandra  
Palasin, Zulma  
Palavecino, Roxana  
Palomir, Gaston  
Paniagua Lidia  
Pansa, Luci  
Panyagua, Lidia  
Panyagua, Lidia  
Paola Almada  
Paolo Alejandro  
Papini Novello Ma. Del Carmen  
Papini, Dolly  
Parizzia, José María  
Parola, Juan  
Parpal, Alberto  
Parpal, Marcelo Fabian  
Parpal, Mariel  
Paselli Olga  
Patiño Armando Mario  
Patricia Gomez  
Pavone, Débora  
Paz, Silvia Theresa  
Pedriel, Cristian

Pedriel, Silvia  
Pedro Sanchez  
Pedroni, Cristian Daniel  
Pedroni, Nancy  
Pedroni, Sandra  
Pelegri Ana  
Peno, Rosa  
Peña, Omar  
Peñalba, Claudia  
Peñalba, Leonor  
Peralta, Claudio  
Peralta, Jorge  
Peralta, José Ignacio  
Peralta, Nancy  
Peralta, Rosa  
Pereyra Adriana  
Pereyra Marlene  
Pereyra, Guillermo  
Pereyra, Leonilda  
Pereyra, Maria  
Pereyra, Marisa  
Pérez Cristina  
Pérez Fernández Benito  
Pérez Julia Verónica  
Perez Marta  
Perez, Gladis De  
Perez, Graciela  
Perez, Javier Félix  
Perez, María  
Perez, Marta  
Perez, Natalia  
Pérez, Natalia  
Perez, Rolando  
Perez, Silvia  
Perez, Valeria  
Perez, Andres  
Perez, Claudia  
Perez, Ricardo  
Perez, Ricardo  
Perez, Gloria  
Perusia Alicia  
Peterlin, María  
Pettrini, Mario  
Piacentini, Enrique  
Pic, Ilda  
Piccirilli, Isabe.  
Piedrabuena Dora  
Piedrabuena, Gabriela  
Piedrabuena, Guadalupe  
Piedrabuena, Simona  
Pieroni, Graciela  
Pignalverí Estela Maris  
Pigos, Nancy  
Pigos, Nancy  
Pinto, Maria M.  
Pinto, Zunilda  
Pintog, Josefa  
Pintos, Vanesa  
Piñel, Luis  
Piquin Graciela

Pittavino, Amílcar  
Pogliacome, Amalia  
Polená René  
Polli, Ma. Inés  
Ponce De León, Oscar  
Ponce, Elizabeth  
Ponce, Raúl  
Ponce, Ricardo  
Porpato, Gonzales Rosa De  
Porpato, Raúl  
Porta, Carlos  
Porta, Oscar Tito  
Portillo, Guillermo  
Postai, Carlos  
Pouteyral, Carlos Alberto  
Presutti, Dolores  
Pucheta, Francisco  
Pucheti, Alfredo  
Puebla, Dolores  
Puebla, Dolores  
Puebla, Verónica  
Puebla, Verónica  
Puentes, Ricardo Julio  
Pugliacomi, César Augusto  
Puyol, Nancy  
Puyot, Sandra  
Querimpo Lorena  
Quesada, Beatriz  
Quesada, Néilda  
Quevedo, Justo Rufino  
Quintana Elide  
Quintana, Elida  
Quintana, Juana  
Quintana, Zunilda Raquel  
Quintero, Maria Cristina  
Quinteros, Graciela  
Quinteros, Julio  
Quiroga, Jose Alberto  
Quiroz, Claribel  
Quiroz, Karina  
Quiroz, Maria Ines  
Racca, Aldo  
Radolovich, Miriam  
Raffaele Alberto  
Ramallo Ilda  
Ramallo, Antonia  
Ramallo, Luis  
Rameo Marta  
Ramirez Juan José  
Ramirez Rufino  
Ramirez, Abel  
Ramirez, Ariel  
Ramirez, César  
Ramirez, Claudia  
Ramirez, Daniel  
Ramirez, Diego  
Ramirez, Fabián  
Ramírez, Ma. Guadalupe  
Ramírez, Ma. Rosa  
Ramirez, Marcela

Ramirez, Ordilia  
Ramirez, Paola  
Ramirez, Stella Maris  
Ramirez, Ana  
Ramirez, Juana Isabel  
Ramon Garcia  
Ramón Sergio Agustín  
Ramon Zapata  
Ramos Marcelo  
Ramos, Adriana  
Ramos, Elsa  
Ramos, Marcelino  
Ramos, Marcelo  
Ramos, Rosa De Witz  
Raquel De Comusi  
Raúl Deon  
Raul Ganchiar  
Ravelli, Lucia  
Raviolo, Susana  
Rebecchi Andrea Susana  
Rebolero Mario  
Recce, José  
Regina Paravani  
Reibel Mirian  
Reina, Ma. Ester  
Reinares, Lilia Nelly  
Reipor, J.carlos  
Remigia, Clara Leguizamón  
Rene Anias  
Restaldi, Francisco  
Retamar Graciela  
Retamar Jorge  
Retamozzo, Rubén  
Revierigo, Gerardo  
Revoledo, Mario  
Reyes, De Britos Sonia  
Reyes, María  
Reyes, Yanina  
Riboldi María Daniela  
Riboldi Maria Laura  
Ribolla, Juan Natalio  
Ricardo Constantini  
Ricardo Leiva  
Ricardo Perzindo  
Ricci, Olimpia  
Rico, Luis Eduardo  
Ridos, Elba Lilliana  
Riechers, Ricardo  
Riffel Nancy  
Rinci Carlos  
Rios Mirta Aide  
Ríos, Dagosto Antonio  
Rios, Miriam  
Rios, Marcela  
Ripke, Daniel  
Ripoli, Dante Miguel  
Riquekma Ratil  
Riquelme Elba  
Riquelme Lilliana  
Risso Irma

Ritiner, Matias  
Rivas Ruben  
Rivas, Roberto  
Rivero Luisa  
Rivero, Hugo  
Rivero, Nestor  
Rivero, Nicolás  
Roberto Anibal  
Roberto Carnero  
Robino, Manuel  
Robite, Carlos  
Robledo, Susana  
Robledo, Eugenia  
Robles Alberto  
Roca, Mariel  
Roda, Ma. Ester  
Rodolfo, Rosa  
Rodriguez Débora  
Rodriguez Jorge  
Rodriguez Sulma  
Rodriguez Yanina  
Rodríguez, Adolfo Adrian  
Rodríguez, Cesar Vicente  
Rodriguez, Edgardo  
Rodriguez, Francisco  
Rodriguez, Gerardo  
Rodriguez, José  
Rodriguez, Juan Leonardo  
Rodriguez, Lidia  
Rodriguez, Mabel  
Rodriguez, Mariela  
Rodriguez, Ramón  
Rodriguez, Vilma  
Rodriguez, Beatriz  
Rodriguez, Norma Graciela  
Rogelio Saucedo Gomes  
Rogiano, Ma. Cristina  
Rojas, Juan Angel  
Rojas, Luis Angel  
Rojas, Mirna  
Rojas, Roxana  
Rojas, Viviana  
Rojas, Beatriz  
Rojo Alba  
Rojo, Rogelio Dardo  
Roldan Norma  
Roion, Elsa  
Rolon, Zunilda Ester  
Roma De Jesus Ibañes  
Román, Rafael Eduardo  
Romanoli, Sandra  
Romano, Orlando  
Romero Carlos  
Romero Nidia  
Romero Rosa  
Romero, Anastasia  
Romero, Antonia  
Romero, Indelsa  
Romero, M.mabel  
Romero, Ma. Analia

Romero, Ma.cristina  
Romero, Maria  
Romero, Silvia  
Roque Portillo  
Rosa Aguiar  
Rosa Ferreyra  
Rosa Licifia  
Rosa Miguel Angel  
Rosa Miranda  
Rosa Oroscio  
Rosa Romero  
Rosales, Domingo b  
Rosati, Susana  
Rosi, Mirta  
Rosio Escobar  
Rosseton Nicolas  
Rotela, Ricardo  
Roxana Sebastian  
Rropulo, Ana  
Rual, Ricardo  
Ruben, Silvana  
Rudski, José  
Ruis Diaz Domingo  
Ruiz Diaz Norma  
Ruiz Diaz Y Carlos  
Ruiz Diaz, Alberto  
Ruiz Diaz, Gladis  
Ruiz Diaz, Rubén  
Ruiz Diaz, Teresa  
Ruiz, Celia  
Ruiz, Claudia  
Ruiz, José Luis  
Ruiz, Olga  
Rusiti Enrique  
Russeto, Eduardo Carlos  
Sajur Lidia  
Salas, Rosa  
Salasar, Miguel  
Salasar, Nora  
Salina Yanina  
Salinas, Dora  
Salteño, Raquel  
Salva Gladis  
Salva, Alfredo Héctor  
Salvador Amado  
Salvador Moreno  
Samaniego, Delfin  
Sanchez Silvia  
Sanchez, Pio  
Sanchez Analia  
Sanchez Maria  
Sanchez Otto  
Sanchez, Adolfo Jose  
Sanchez, Carina  
Sanchez, Daniela  
Sanchez, Genaro  
Sanchez, Hercilio Ramon  
Sanchez, Rene  
Sanchez, Rosa  
Sanchez, Silvia



Sanchez, Silvia  
Sanchez, Monica  
Sandra Perez  
Sandra Segovia  
Santa Cruz, Carina  
Santa Cruz, Francisco  
Santa Cruz, Lorena  
Sarabia Argentina  
Sarabia, Silvia Noemi  
Sarmiento, Salvador  
Sartori, Elida  
Saucedo, Gladis  
Savino, Miguel  
Savore, Victor  
Sayar Petrona  
Scalcione, Edit  
Scalcione, José  
Scandalo, Mariela  
Schwarzmann, Diana  
Scola, Raquel  
Scola, Roxana  
Scolmik, Daniel  
Sebastian Cesar Duve  
Seco, Natividad  
Segobia, Daniela  
Segovia, Alicia  
Segovia, Bernardino  
Segovia, Raúl  
Seluy, Silvia  
Señudo, Guillermo  
Sergio Amado  
Serra, Ruben Alberto  
Serrano, Maria Selva  
Servan, Olga  
Servin, Gustavo  
Sevenini, Rita  
Sicanin, Domingo  
Sidari, Néstor  
Sidoni, Daniel  
Silva, E. Nelida  
Silva, Fabian  
Silva, Raquel  
Simbron, Hector  
Simon, Diego Marcelo  
Simón, Gerardo  
Soledad Castillo  
Solis, Fredi Adolfo  
Sooveral, Gerardo  
Sosa, Noelia  
Sosa, Claudia N.  
Sosa, Cristian  
Sosa, Isabel  
Sosa, Nancy  
Sosa, Raquel Ines  
Soto, Mayor, Manuel Jesus  
Soto, Olga  
Soto, Agustina  
Soto, Rubén  
Sottini, Margarita  
Spagna, Dante Manuel

Speratti, Anunciada  
Spicher, Remigio  
Stecsen, Laura  
Stessens, Raúl  
Suarez, Otilia  
Suarez, Alberto  
Suarez, Graciela  
Suarez, María  
Suarez, Mario  
Suarez, Miguel  
Suarez, Negri  
Suarez, Nilda Lilianna  
Suarez, Marcela  
Subillaga M. Ester  
Sujar, Elida  
Sureda, Rubén  
Surita, Marta  
Surrer, Mirta  
Tabella, Eva Ester  
Tano, Jose Alberto  
Tapia, Ma. Rosa  
Tarragona, Alejandro Dario  
Tejedor, Emilio Alejandro  
Telma De Pacinato  
Tenaglia, Ma. Angelica  
Terrani, Margarita  
Tesorí, Irma  
Testi, Lilia  
Thiel, Oscar  
Thuot, Mirtha  
Tirache, Rodolfo  
Tobal, Claudia  
Tognoli Rosana  
Toledo, Rosa  
Tolosa, Maria Leonor  
Tolosa, Monica  
Tolosa, Silvia  
Tomas Martin  
Toniolo, Lilianna  
Topoglo, Mónica  
Torales, Juan  
Torlles, Mirta  
Torrejón, Dalmacio  
Torres, Ariel  
Torres, Gladis  
Torres, Indiana  
Torres, Maria Ester  
Torres, Mariana  
Torres, Nora  
Torres, Regina  
Torres, Zaida  
Trobec, Ricardo  
Troncoso, Jorge  
Troncoso, María Juana  
Troncoso, Mario Daniel  
Trosello, M. Moreira  
Tunsar, Marta  
Turano, Gomez Amaldo  
Ulmari, Ester  
Ulmari, Pablo Matias

Ulrich, Beatriz  
Uriarte, Alfredo Hugo  
Uriarte, Andrea  
User, Alberto  
Utrera, Nilda  
Valdez Aldo  
Valdez, Celina  
Valentinusi, Laura  
Valenzuela, Agueda  
Valenzuela, Elsa  
Valenzuela, Maria Teresa  
Valenzuela, Teresa  
Valle, Graciela  
Vallejos. A. fabeana  
Vallejos, Oscar  
Vallejos, Daniela  
Vallejos, Ma. Del Luján  
Vallejos, Ricardo  
Valotzza, Edgardo  
Varela, Jose  
Vargas Yolanda  
Vargas, Claudio Fabián  
Vargas, Mirta  
Vasques, Monica  
Vega, Aldo  
Vega, Claudia  
Vega, Claudio  
Vega, Héctor Carlos  
Vega, Juan  
Vega, Marcelo  
Vega, Sara  
Vega, Sara Susana  
Vega, Victorino  
Velasquez, Estella Maris  
Velasquez, Felipa  
Velasquez, Ma. Susana  
Velazques, Rodrigo  
Velazquez, Ajicia  
Velazquez, Ambrosio  
Velazquez, Stella Maris  
Vellio, Alberto  
Velocci, María  
Venavides, Elba  
Venencia, Juan  
Vera, Celia  
Vera, Zunilda  
Vera, Omar  
Vergara, Marta  
Vergaz, Horacio  
Veron, Leopoldo  
Veron, Benito  
Verón, Néilda De Astrada  
Verón, Silvia  
Verón, Silvina  
Verón, Teresa  
Vessallo, Ma. Hercilia  
Vetti, Rubén  
Veyra, Norma  
Viano, Daniel  
Viano, Mari

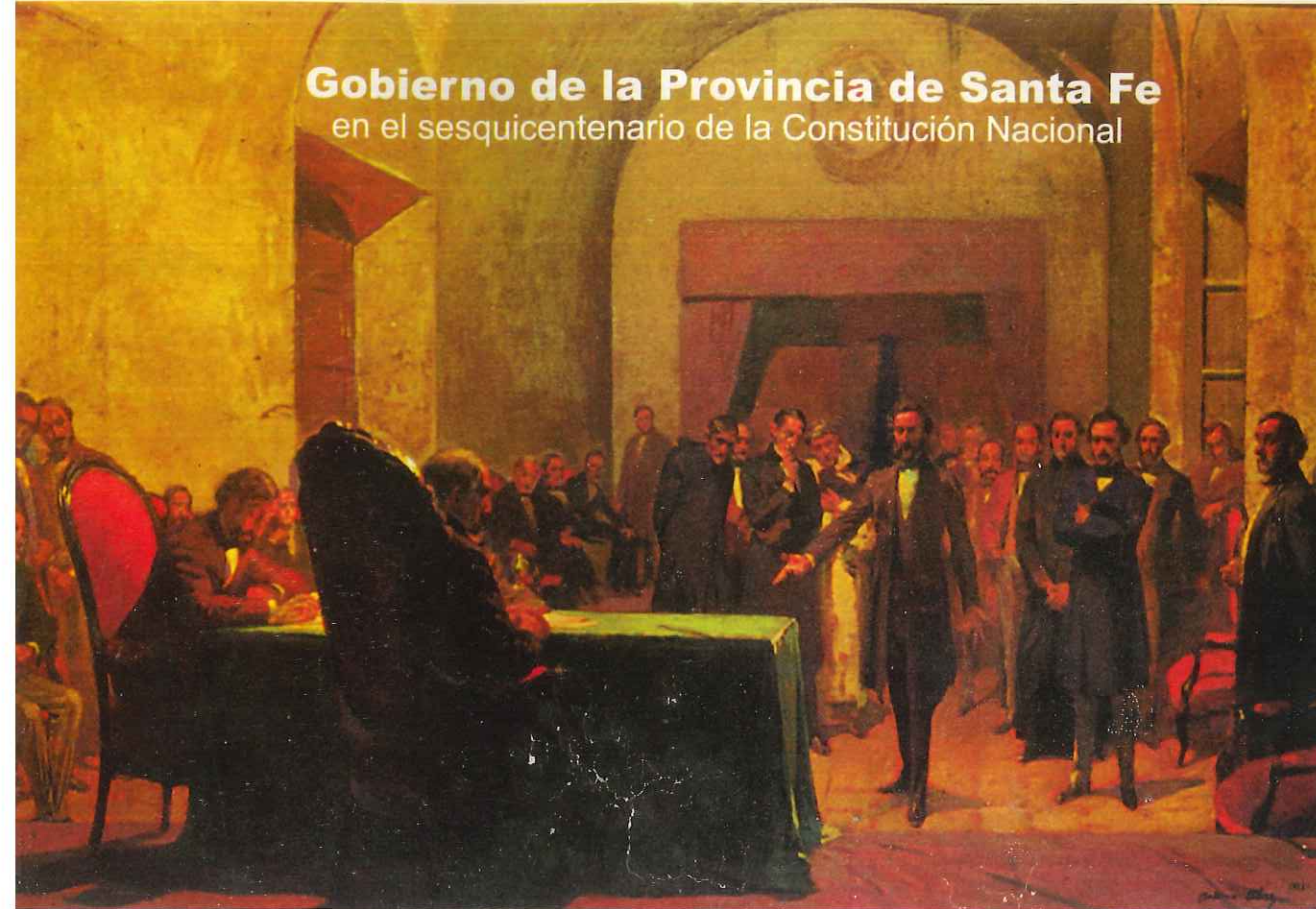
Vicentini, Amelia De  
Victori, Heymo  
Victoria Barbosa  
Vidal, Néilda  
Vieri, Olga  
Vilibarna, Celia  
Villagra, Carmen Emeterio  
Villagra, Ramón Manuel  
Villagra, Ma. Teresa  
Villalba, Mario  
Villalba, Pedro  
Villalba, Adolfo  
Villalba, Alicia Maria  
Villalba, Ana Maria  
Villalba, Blanca  
Villalba, Cecilia Alicia  
Villalba, Gisela  
Villalba, Hugo  
Villalba, Leonor  
Villalba, Luis  
Villalba, Martin  
Villalba, Néilda  
Villalba, Nilda  
Villalba, Petrona  
Villalba, Delia  
Villalba, Edgardo Pascual  
Villalba, Nora  
Villamea, Nora  
Villanueva, Catalina  
Villanueva, Ma. Adriana  
Villar, Alejandro  
Villar, Carlos  
Villar, Graciela  
Villarba, Elba  
Villaverde, Fernanda  
Villaverde, Milton  
Villaverde, Sandra  
Villaverde, Fernanda  
Villaverde, Lilianna  
Villaverde, Sandra  
Villaverde, Verónica  
Vilma Guadalupe Roman  
Viña, Manuel  
Viñas, Manuel  
Viñats, Diego  
Viñoles, Alicia  
Viñoles Cristina  
Viola, Arturo  
Viscaino, Pablo  
Vitalbalde, Emilse  
Vivas, Zulma  
Volli, Analia  
Volpinteta, Delia  
Volta, Maria Stella  
Vongoni, Maria Luisa  
Walter Quiroga  
Walter Servit  
Walton, Jorge Alberto  
Weisemberg, José Damian  
Witz, Juan Rodolfo

Witz, Sergio  
Yanet, Rossi  
Yapur, Yolanda  
Yasuk, Nilda Lilianna  
Yedro, Pabla  
Yobe, Miguel  
Yodice, Carmen Guadalupe  
Yodise, Sabino  
Yosef, N. Carlos  
Yovaldi, Alfredo  
Yoverno, Fabián  
Zabala Mónica  
Zabala, Rita  
Zalva, Rosa  
Zanbon, Analia  
Zapata, Ma. zulema  
Zapata, Mercedes  
Zapico, Jorge  
Zaragoza, Elvira Ines  
Zazarsa, Romilda  
Zeballos, Teresita  
Zenabria, Ramon Eduardo  
Zenclusen, Rene  
Zerrudo, Gladis  
Zevallos, Rosa  
Zucarelli, Adrián  
Zureda, Rubén




**Fundación CENTRO**  
Nuestra región en movimiento.

**Gobierno de la Provincia de Santa Fe**  
en el sesquicentenario de la Constitución Nacional







# LT9 AM

1150

RADIO BRIGADIER LOPEZ

*La Líder*



Gerardo Ingaramo Ruben Tocchi



VON DER HUSSEN ASESORES DE SEGUROS

## CableVisión

**Linea Verde de Hoteles**

Conquistador Hotel
Gran Hotel ESPANA

**ANTENAUNO**
**107.9fm**  
*first class radio*



ORGANIZACIÓN  
DISTRIBUIDORA LITORAL s.r.l



TERMINALES PORTUARIAS SANTAFESINAS S.A.  
PUERTO DE SANTA FE

**INDUSTRIAL LAGUNA PAIVA**

**la red**  
 Santa Fe  
 fm 91.5

**eronese**  
*producciones*

**CHACHO PUIZ**  
 AUTENTICA COMIDA CRIOJUNA

Establecimiento "Santa Eugenia"  
 Establecimiento "Santa Eugenia"

**MIGONE**  
 INMOBILIARIA

IMPRENTA  
**Acosta Hnos.**  
 Sucursales de Montevideo

**boston film s.a.**  
 FOTO - CINE - VIDEO

**CASELLI**  
 SERVICIOS DE EMPRESAS  
 TRATAMIENTOS DE REZAGOS

**INFOR**  
**Max**